

Formatos de Información y Métricas del Instituto Federal de Telecomunicaciones

Instructivo del eFIM:
Compartición de Obra Civil (R1241)

Mayo 2017

Los datos personales recabados serán protegidos y tratados en términos de la Ley General de Protección de Datos Personales en Posesión de Sujetos Obligados, los artículos 68, 116 y 120 de la Ley General de Transparencia y Acceso a la Información Pública, así como 16, 113, fracción I, y 117 de la Ley Federal de Transparencia y Acceso a la Información Pública y demás disposiciones aplicables en materia de protección de datos personales.

DATOS GENERALES:

Este Instructivo establece y describe los elementos que componen el formato determinado por el Instituto para la entrega de la información indicada en las hojas de información contenidas en dicho formato.

- **Disposición aplicable a este Formato de Información y Métricas:**

Los operadores deben llenar las siguientes hojas de información de acuerdo con las definiciones, criterios e indicaciones establecidos en el *Anteproyecto de los lineamientos que crean el sistema de métricas de telecomunicaciones y se establecen la metodología, los formatos y la periodicidad con que los operadores entregarán información para integrar el acervo estadístico del sector de telecomunicaciones, y se establecen diversas medidas de simplificación.*

- **Reglas para llenar el formato de las hojas de información de este instructivo:**

El formato se presentará mediante el SiMeT, para lo que se deberá consultar la Guía de Referencia actualizada junto con su Catálogo en la página de Internet del Instituto.

La información se entregará mediante un archivo CSV por cada hoja de información incluida en el eFIM. Los archivos CSV son un tipo de documento abierto y sencillo para presentar datos en forma de tabla, con las siguientes características:

- Las columnas se separan por el carácter de coma (,).
- Las filas se separan por saltos de línea (Carácter CRLF).
- La última fila del archivo puede terminar o no con el carácter de fin de línea.
- Los campos que contengan una coma, un salto de línea, una comilla doble, un espacio o los caracteres de fin de línea (CR, LF o ambos a la vez), deben ser encerrados entre comillas dobles.
- El archivo CSV puede contener tantas líneas como sean necesarias para la entrega de la información correspondiente. No debe contener líneas vacías.
- Cada fila debe contener siempre el mismo número de campos.
- La primera fila del archivo contendrá los campos correspondientes a los nombres de las columnas.
- El Instituto podrá a disposición de los sujetos obligados e interesados las plantillas de los archivos CSV que deben ser llenados.

El archivo CSV se guiará por lo dispuesto en <http://tools.ietf.org/html/rfc4180>

- **Dirección de contacto:**

En caso de dudas sobre cualquiera de los elementos contenidos en este instructivo o de su formato asociado, por favor contactar al siguiente correo electrónico:

estadistica@ift.org.mx

- **Parámetros Generales:**

- Periodo para la entrega de información:

Inicio de Periodo: El inicio de cada trimestre calendario.

Fin de Periodo: Hasta el día natural 40 posterior al Inicio de Periodo de entrega.

- Periodo que debe abarcar la información requerida:

El trimestre calendario inmediato anterior al Inicio de Periodo para la entrega de información.

- Sujetos obligados por objeto de explotación:

Servicios Provisión Mayorista - Compartición de acceso y uso de obra civil

- Sujetos obligados por uso del título habilitante:

Concesionarios de Concesión Única para uso comercial

Concesionarios de Red Pública de Telecomunicaciones para uso comercial

Autorizados y/o Permisarios para Comercializadora

- Condiciones de entrega aplicables para los sujetos obligados por título u objeto de explotación:

- Deben entregar los Operadores que tengan mensualmente más o igual a 10,000,000 MXN de Ingresos para el servicio en explotación indicado.

- Plazo para formular una aclaración por parte del IFT:

Dentro de los 90 días naturales desde la presentación de la información

- Afirmativa o Negativa ficta respecto a la aclaración:

Según lo resuelto en la disposición: Afirmativa ficta

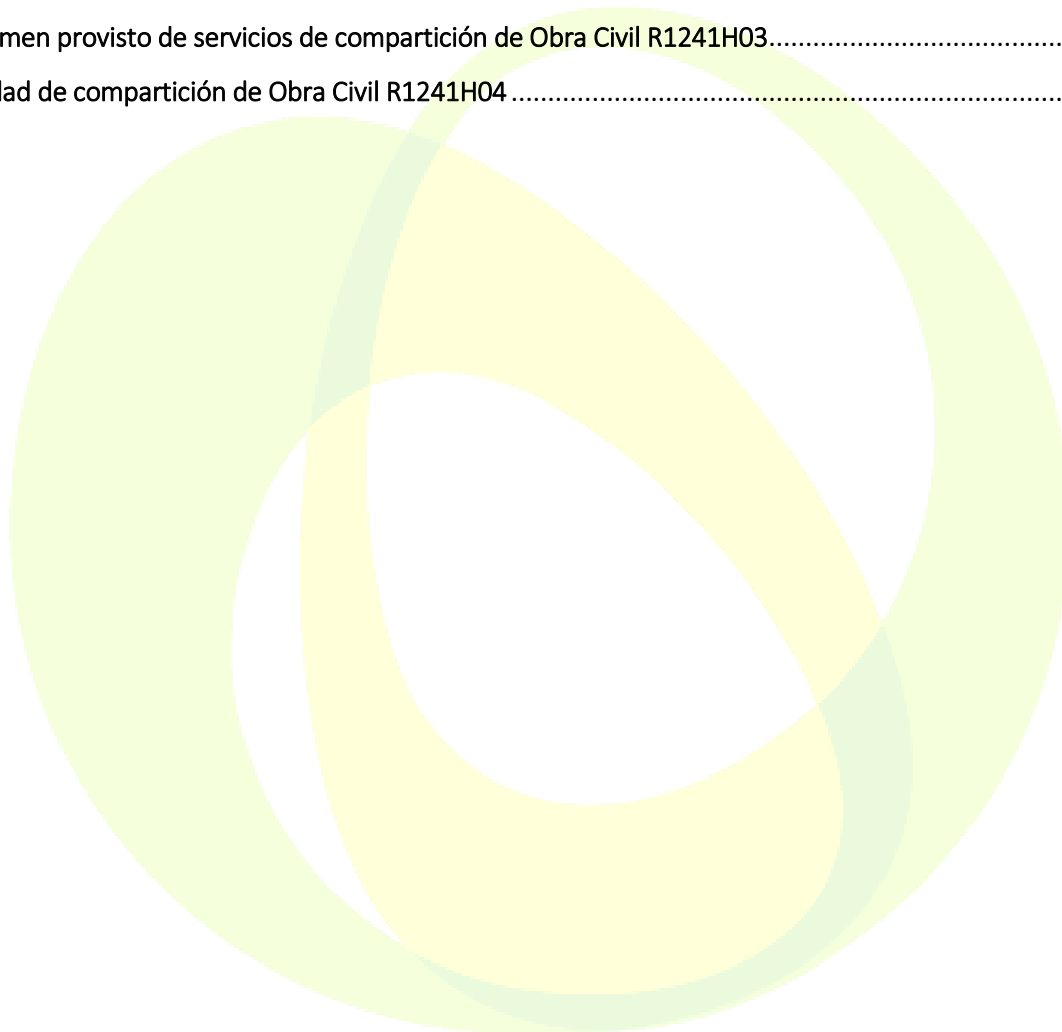
- Plazo para desahogar el requerimiento de aclaración por parte del sujeto obligado:

10 días hábiles desde el requerimiento de aclaración

ÍNDICE:

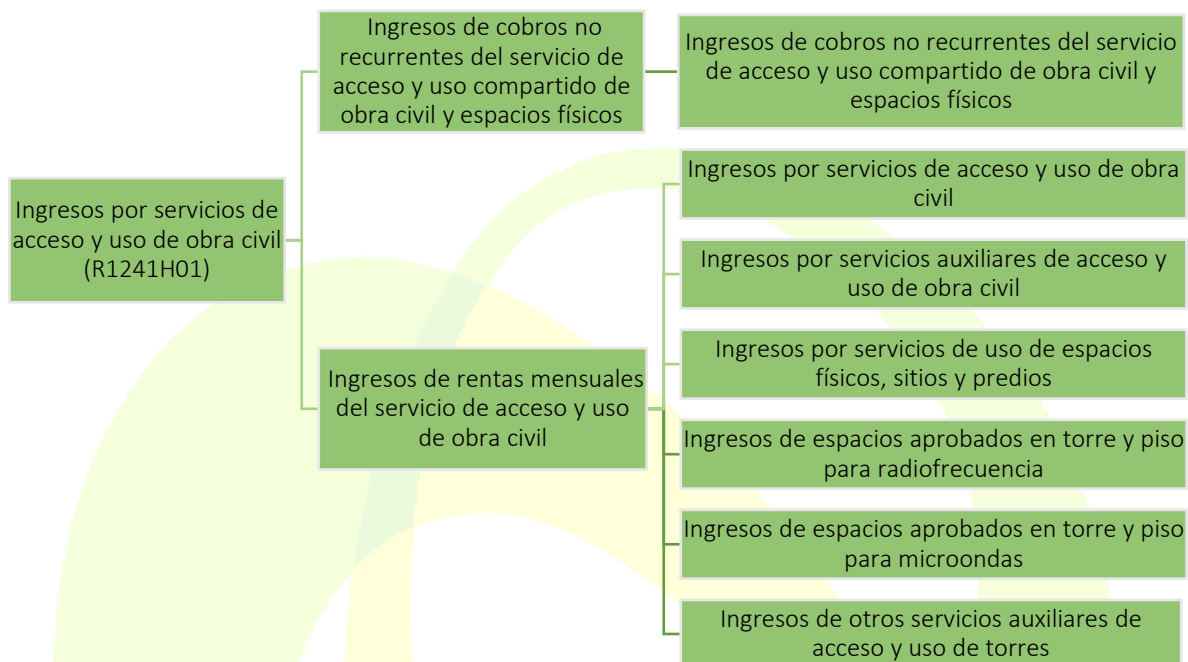
Este formato está conformado por las siguientes hojas de información:

--Ingresos por el servicio de compartición de Obra Civil R1241H01.....	4
--Registro de adquirientes compartición de Obra Civil R1241H02	7
--Volumen provisto de servicios de compartición de Obra Civil R1241H03.....	10
--Calidad de compartición de Obra Civil R1241H04	13



--Ingresos por el servicio de compartición de Obra Civil R1241H01

1. DIAGRAMA DE LA PRESENTE HOJA DE ENTREGA:



o Catálogos empleados para la desagregación:

- Catálogo: C070 (C070_AÑO) Año
- Catálogo: C071 (C071_MES) Mes

o Carácter de la información:

Público a nivel agregado por mercado

2. DESCRIPCIÓN DE LOS INDICADORES:

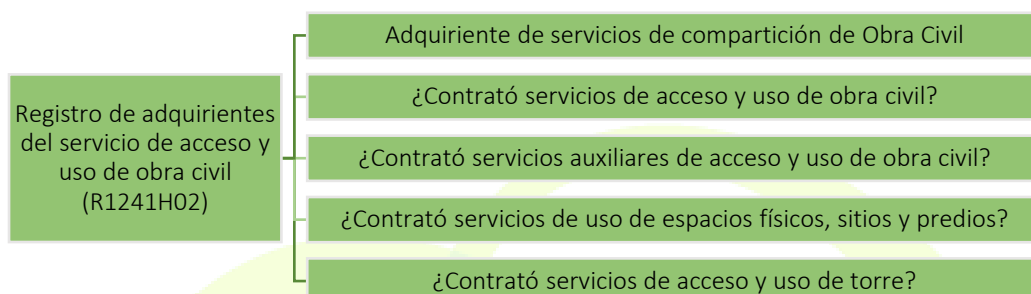
Clave Indicador	Nombre del Indicador	Descripción del Indicador	Unidad Medida	Valor
R1241 H01ID01	Ingresos de cobros no recurrentes del servicio de acceso y uso compartido de obra civil y espacios físicos	Ingresos obtenidos por el servicio de acceso y uso compartido de obra civil y espacios físicos en concepto de cobros no recurrentes del servicio. Estos contemplan todos los ingresos que se hayan facturado durante el mes en actividades de apoyo, visitas técnicas, trabajos adicionales como tendidos de cable sobre la infraestructura desagregada o trabajos especiales.	Pesos (MXN)	Acum.

Clave Indicador	Nombre del Indicador	Descripción del Indicador	Unidad Medida	Valor
R1241 H01ID02	Ingresos por servicios de acceso y uso de obra civil	Ingresos obtenidos de rentas por el servicio de acceso y uso de obra civil. Estos contemplan todos los ingresos que se hayan facturado durante el mes en concepto de acceso y uso de derechos de vía, ductos y subductos, mástiles, zanjas, pozos, postes, subidas a poste o fachada, bajadas de poste o fachada y canalizaciones.	Pesos (MXN)	Acum.
R1241 H01ID03	Ingresos por servicios auxiliares de acceso y uso de Obra Civil	Ingresos obtenidos de rentas por el servicio de acceso y uso de obra civil. Estos contemplan todos los ingresos que se hayan facturado durante el mes en concepto de instalaciones de equipo y de alimentaciones conexas, seguridad, equipos auxiliares, así como fuentes de energía y sistemas de aire acondicionado.	Pesos (MXN)	Acum.
R1241 H01ID04	Ingresos por servicios de uso de espacios físicos, sitios y predios	Ingresos obtenidos de rentas por servicios de uso de espacios físicos, sitios y predios en cualquier zona que incluyen los servicios auxiliares requeridos y las cuotas de mantenimiento asociadas al servicio.	Pesos (MXN)	Acum.
R1241 H01ID05	Ingresos de espacios aprobados en torre y piso para radio frecuencia	Ingresos obtenidos por rentas de los espacios aprobados en torre y piso. Estos contemplan todos los sitios ubicados en zonas de cualquiera de los niveles (alto, medio-alto, industrial, rural, bajos y otros), así como cualquiera de las alturas disponibles.	Pesos (MXN)	Acum.
R1241 H01ID06	Ingresos de espacios aprobados en torre y piso para microondas	Ingresos obtenidos por rentas de los espacios aprobados en torre y piso. Estos contemplan todos los sitios ubicados en zonas de cualquiera de los niveles (alto, medio-alto, industrial, rural, bajos y otros), así como cualquiera de las alturas disponibles.	Pesos (MXN)	Acum.
R1241 H01ID07	Ingresos de otros servicios auxiliares de acceso y uso de torres	Ingresos por rentas de servicios auxiliares de acceso y uso de torres. Estos contemplan todos los ingresos que se hayan facturado durante el mes en concepto de seguridad, sistemas físicos en tierra, así como fuentes de energía y sistemas de aire acondicionado.	Pesos (MXN)	Acum.

[illegible]

--Registro de adquirientes compartición de Obra Civil R1241H02

1. DIAGRAMA DE LA PRESENTE HOJA DE ENTREGA:



- Catálogos empleados para la desagregación:
 - Catálogo: C070 (C070_AÑO) Año
 - Catálogo: C071 (C071_MES) Mes
 - Catálogo: C001 (C001_ENTIDADES) Entidades de la República
- Carácter de la información:
Público a nivel agregado por mercado

2. DESCRIPCIÓN DE LOS INDICADORES:

Clave Indicador	Nombre del Indicador	Descripción del Indicador	Unidad Medida	Valor
R1241 H02ID01	Adquiriente de servicios de compartición de Obra Civil	Razón social del Operador que adquiere servicios de compartición de Obra Civil	Razón Social	No Aplica
R1241 H02ID02	¿Contrató servicios de acceso y uso de obra civil?	En caso de que el operador especificado en la desagregación haya contratado servicios de acceso y uso de obra civil, deberá indicar Sí . De lo contrario, deberá indicar No .	Binario (Si/No)	Final Periodo
R1241 H02ID03	¿Contrató servicios auxiliares de acceso y uso de obra civil?	En caso de que el operador especificado en la desagregación haya contratado servicios auxiliares de acceso y uso de obra civil, deberá indicar Sí . De lo contrario, deberá indicar No .	Binario (Si/No)	Final Periodo

Clave Indicador	Nombre del Indicador	Descripción del Indicador	Unidad Medida	Valor
R1241 H02ID04	¿Contrató servicios de uso de espacios físicos, sitios y predios?	En caso de que el operador especificado en la desagregación haya contratado servicios de uso de espacios fijos, sitios y predios, deberá indicar Sí . De lo contrario, deberá indicar No .	Binario (Si/No)	Final Periodo
R1241 H02ID05	¿Contrató servicios de acceso y uso de torre?	En caso de que el operador especificado en la desagregación haya contratado servicios de acceso y uso de torres, deberá indicar Sí . De lo contrario, deberá indicar No .	Binario (Si/No)	Final Periodo

--Volumen provisto de servicios de compartición de Obra Civil R1241H03

1. DIAGRAMA DE LA PRESENTE HOJA DE ENTREGA:



2. DESCRIPCIÓN DE LOS INDICADORES:

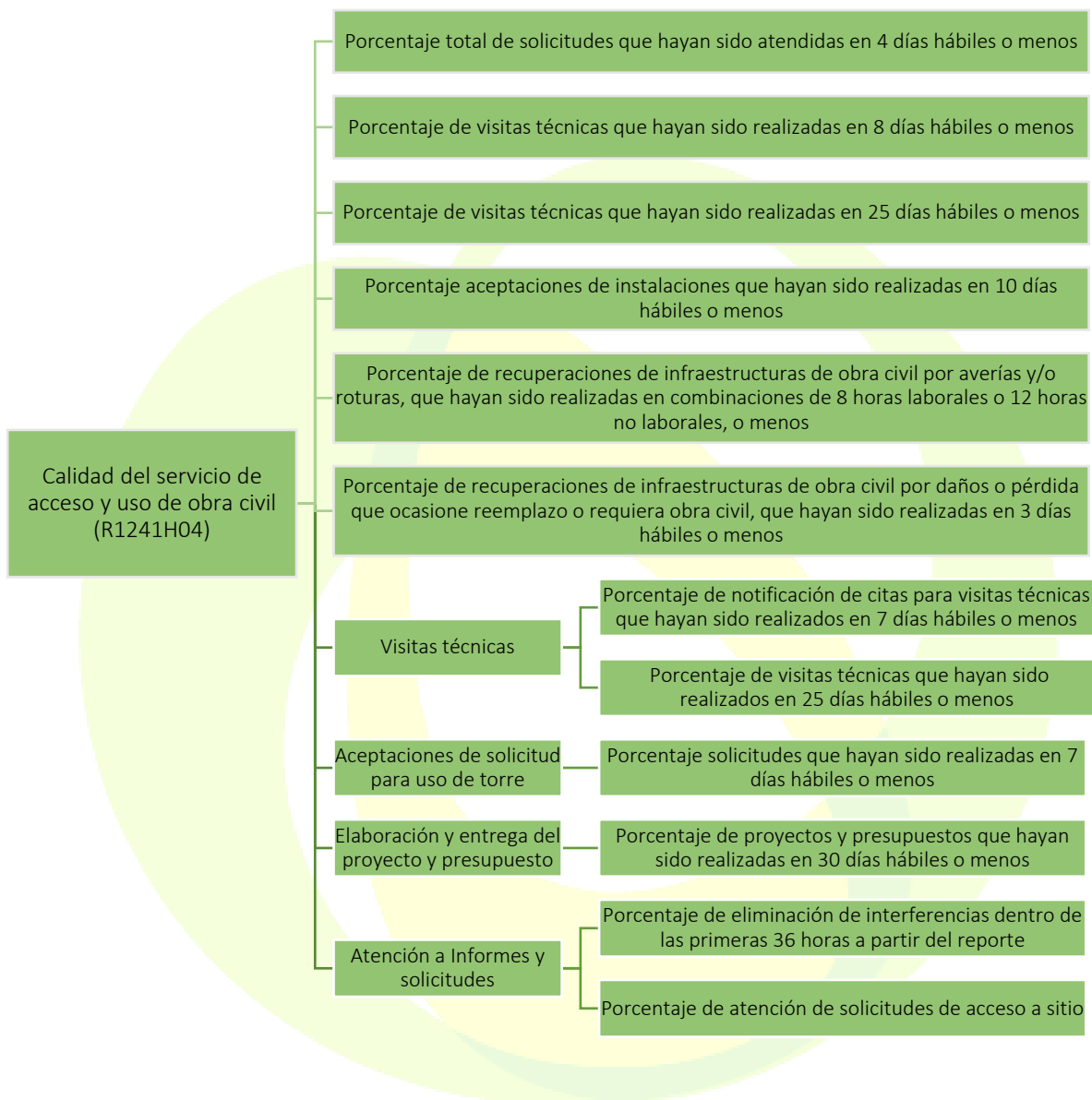
Clave Indicador	Nombre del Indicador	Descripción del Indicador	Unidad Medida	Valor
R1241 H03ID01	Número de solicitudes recibidas de acceso y uso de obra civil y espacios físicos	Número total de solicitudes recibidas de acceso y uso de obra civil desde el ASM.	Solicitudes	Acum.

Clave Indicador	Nombre del Indicador	Descripción del Indicador	Unidad Medida	Valor
R1241 H03ID02	Número de solicitudes de acceso y uso de obra civil y espacios físicos aceptadas	Número total de solicitudes de acceso y uso de obra civil para las cuales la verificación de factibilidad fue positiva.	Solicitudes	Acum.
R1241 H03ID03	Número de solicitudes de acceso y uso de obra civil y espacios físicos rechazadas	Número total de solicitudes de acceso y uso de obra civil para las cuales la verificación de factibilidad fue negativa.	Solicitudes	Acum.
R1241 H03ID04	Número de trayectorias en funcionamiento para el acceso y uso de obra civil	Número de trayectorias en funcionamiento para todos los accesos y usos de Obra Civil de los diferentes solicitantes	Trayectorias	Acum.
R1241 H03ID05	Número de cables en funcionamiento para el acceso y uso de obra civil	Número de cables en funcionamiento para el acceso y uso de Obra Civil	Cables	Acum.
R1241 H03ID06	Número de servicios auxiliares de acceso y uso de obra civil prestados	Número de servicios auxiliares de acceso y uso de Obra Civil prestados. Estos contemplan todos los servicios auxiliares que se hayan facturado durante el mes solicitado, en concepto de instalaciones de equipo y de alimentaciones conexas, seguridad, equipos auxiliares, así como fuentes de energía y sistemas de aire acondicionado.	Servicios	Acum.
R1241 H03ID07	Número de espacios físicos, sitios y predios compartidos	Número de espacios físicos, sitios y predios compartidos.	Espacios compartidos	Acum.
R1241 H03ID08	Número de solicitudes de acceso y uso de torres recibidas	Número total de solicitudes de acceso y uso de torres recibidas de parte del ASM.	Solicitudes	Acum.
R1241 H03ID09	Número de solicitudes de acceso y uso de torres aceptadas	Número total de solicitudes de acceso y uso de torres para las cuales la verificación de factibilidad fue positiva.	Solicitudes	Acum.
R1241 H03ID10	Número de solicitudes de acceso y uso de torres rechazadas	Número total de solicitudes de acceso y uso de torres para las cuales la verificación de factibilidad fue negativa.	Solicitudes	Acum.
R1241 H03ID11	Número de sitios rentados con espacios aprobados en torre y piso ocupados	Número de sitios rentados con espacios en torre y piso ocupados.	Sitios	Acum.

[illegible]

--Calidad de compartición de Obra Civil R1241H04

1. DIAGRAMA DE LA PRESENTE HOJA DE ENTREGA:



o Catálogos empleados para la desagregación:

- Catálogo: C070 (C070_AÑO) Año
- Catálogo: C071 (C071_MES) Mes
- Catálogo: C001 (C001_ENTIDADES) Entidades de la República

o Carácter de la información:

Público a nivel agregado por Operador

2. DESCRIPCIÓN DE LOS INDICADORES:

Clave Indicador	Nombre del Indicador	Descripción del Indicador	Unidad Medida	Valor
R1241 H04ID01	Porcentaje total de solicitudes que hayan sido atendidas en 4 días hábiles o menos	Porcentaje de solicitudes de acceso y uso compartido de obra civil y espacios físicos para las cuales la verificación de factibilidad se entregó en 4 días hábiles o menos a partir de que el OSSM lo solicitó.	Porcentaje (%)	Acum.
R1241 H04ID02	Porcentaje de visitas técnicas que hayan sido realizadas en 8 días hábiles o menos	Porcentaje total de programación de Visitas Técnicas que hayan sido realizados en 8 días hábiles o menos	Porcentaje (%)	Acum.
R1241 H04ID03	Porcentaje de visitas técnicas que hayan sido realizadas en 25 días hábiles o menos	Porcentaje de visitas técnicas que hayan sido realizadas en 25 días hábiles o menos a partir de que el OSSM lo solicitó.	Porcentaje (%)	Acum.
R1241 H04ID04	Porcentaje aceptaciones de instalaciones que hayan sido realizadas en 10 días hábiles o menos	Porcentaje aceptaciones de instalaciones que hayan sido realizadas en 10 días hábiles o menos a partir de que el OSSM lo solicitó.	Porcentaje (%)	Acum.
R1241 H04ID05	Porcentaje de recuperaciones de infraestructuras de obra civil por averías y/o roturas, que hayan sido realizadas en combinaciones de 8 horas laborales o 12 horas no laborales, o menos	Porcentaje de recuperaciones de infraestructuras de obra civil por averías y/o roturas, que hayan sido realizadas en combinaciones de 8 horas laborales o 12 horas no laborales, o menos a partir de que el OSSM lo solicitó.	Porcentaje (%)	Acum.
R1241 H04ID06	Porcentaje de recuperaciones de infraestructuras de obra civil por daños o pérdida que ocasione reemplazo o requiera obra civil, que hayan sido realizadas en 3 días hábiles o menos	Porcentaje de recuperaciones de infraestructuras de obra civil por daños o pérdida que ocasione reemplazo o requiera obra civil, que hayan sido realizadas en 3 días hábiles o menos a partir de que el OSSM lo solicitó.	Porcentaje (%)	Acum.
R1241 H04ID07	Porcentaje de notificación de citas para visitas técnicas que hayan sido realizados en 7 días hábiles o menos	Porcentaje de notificación de citas para visitas técnicas que hayan sido realizados en 7 días hábiles o menos a partir de la solicitud del OSSM.	Porcentaje (%)	Acum.

Clave Indicador	Nombre del Indicador	Descripción del Indicador	Unidad Medida	Valor
R1241 H04ID08	Porcentaje de visitas técnicas que hayan sido realizados en 25 días hábiles o menos	Porcentaje de visitas técnicas que hayan sido realizados en 25 días hábiles o menos a partir de la solicitud del OSSM.	Porcentaje (%)	Acum.
R1241 H04ID09	Porcentaje solicitudes que hayan sido realizadas en 7 días hábiles o menos	Porcentaje solicitudes que hayan sido realizadas en 7 días hábiles o menos a partir de la solicitud del OSSM.	Porcentaje (%)	Acum.
R1241 H04ID10	Porcentaje de Proyectos y Presupuestos que hayan sido realizadas en 30 días hábiles o menos	Porcentaje de Proyectos y Presupuestos que hayan sido realizadas en 30 días hábiles o menos a partir de la solicitud del OSSM.	Porcentaje (%)	Acum.
R1241 H04ID11	Porcentaje de eliminación de interferencias dentro de las primeras 36 horas a partir del reporte	Porcentaje de eliminación de interferencias dentro de las primeras 36 horas a partir del reporte	Porcentaje (%)	Acum.
R1241 H04ID12	Porcentaje de atención de solicitudes de acceso a sitio	Porcentaje de atención de solicitudes de acceso al sitio	Porcentaje (%)	Acum.

3. REPRESENTACIÓN GRÁFICA DEL eFIM:

[illegible]