

# Informe al Pleno del Estado de la Televisión Digital Terrestre (TDT) en México

Junio 6, 2013

## 1. Autorizaciones de canales digitales.

Del universo de estaciones de televisión concesionadas y permisionadas al 05 de junio de 2013, se contaba con **294** autorizaciones de pares digitales de TDT (Anexo1), que corresponden al **39.81%** de las 741 estaciones de televisión analógica del país (273 de concesiones y 21 de permisos). Adicionalmente se tienen 18 permisos para operar de manera directa en formato digital (Anexo2) y un canal transitado a la TDT (el canal 46 digital correspondiente al canal 66 de Mexicali, B.C.). De esta forma, a la fecha de este reporte se contaba con un total de 313 canales de TDT autorizados para su operación.

A la fecha, se cuenta con 146 estaciones con canales de TDT en operación, lo que representa el 46.6% de las estaciones de TDT autorizadas (Ver Figura 1), el 19.7% del total de estaciones de televisión analógica del país, y un incremento del 73.8% de estaciones en operación respecto de diciembre del 2011. De estos 146 canales digitales, 140 corresponden a canales espejo, lo que representa un 95.8% del total de canales en operación, 5 canales corresponden a estaciones de televisión permisionadas (3.4%), más un canal analógico que ha transitado a la TDT.

Del total de estaciones de TDT en operación, 123 corresponden a estaciones concesionadas (84.2%), mientras que 23 a estaciones permisionadas (15.8%).

### Canales de TDT autorizados y en operación

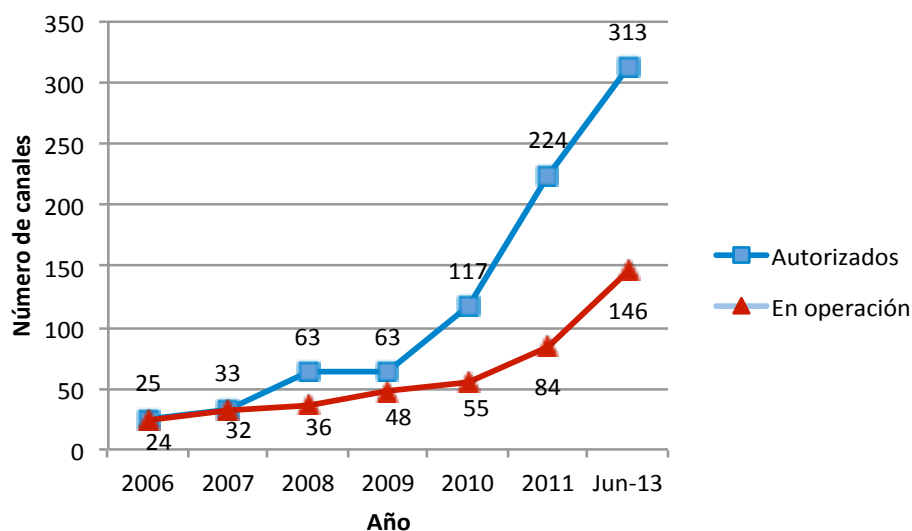


Figura 1. Histórico acumulado del número de canales de TDT autorizados y en operación<sup>1</sup>.

<sup>1</sup> Los valores de esta gráfica fueron actualizados con base en la información presentada por los concesionarios/permisionarios los reportes relacionados con el Anexo I de la Política de TDT presentados por los concesionarios/permisionarios de canales digitales para la TDT a febrero de 2012, así como en los registros de la Comisión.

Es de observarse el crecimiento en el número de estaciones que se han puesto en operación de enero de 2012 a la fecha, 62 en total. Ello representa un incremento del 73.8% respecto de las 84 estaciones que se habían puesto en operación hasta el 2011. Adicionalmente, si se compara el número de estaciones en operación, éstas han superado las autorizadas hasta el 2010 y representan el 64.17% de las estaciones autorizadas hasta 2011. En este sentido, a la fecha se tienen 167 estaciones de TDT autorizadas, que aún no han iniciado operación.

Los 313 canales de TDT autorizados se ubican en 117 localidades diferentes que brindarán servicio a las 32 entidades federativas, 31 localidades más que al final del 2011. Por su parte, los 146 canales en operación se ubican en 40 localidades distintas (ver Anexo 3). De estas 40 localidades, 14 contaban con un solo canal de TDT, mientras que en otras 14 localidades se contó con una oferta de televisión digital igual o superior a la analógica, sin considerar la cobertura de los transmisores complementarios de zona de sombra. Cabe señalar que, a finales de 2011 sólo en la ciudad de México se contaba con ofertas digital y analógica iguales.

Al 5 de junio del 2013, la oferta de canales de TDT en operación en las principales ciudades del país era la siguiente: 14 en la Cd. México, 9 en Monterrey, 8 en Guadalajara, 9 en Tijuana (Anexo 3), 8 en Reynosa-Matamoros, 7 en Cd. Juárez, y 6 más en Querétaro.

Las 40 localidades que contaban con operaciones de TDT a la fecha presentan diferentes grados de avance en transmisión de señales de TDT, respecto de las señales analógicas, como se detalla en el Anexo 3 de este documento. En este sentido, mientras sólo 6 localidades contaban con menos del 20% de canales de TDT en operación respecto del número de canales analógicos, en 8 localidades este porcentaje rebasaba el 100%.

La Figura 2 muestra una distribución de las 40 localidades donde se ubican los 145 canales de TDT en operación, en relación con los canales analógicos en las mismas localidades. En la figura también se observa que en el 45% de las localidades en que operaban canales de TDT, se tenía una proporción igual o mayor al 80% de canales digitales respecto del número de canales analógicos.

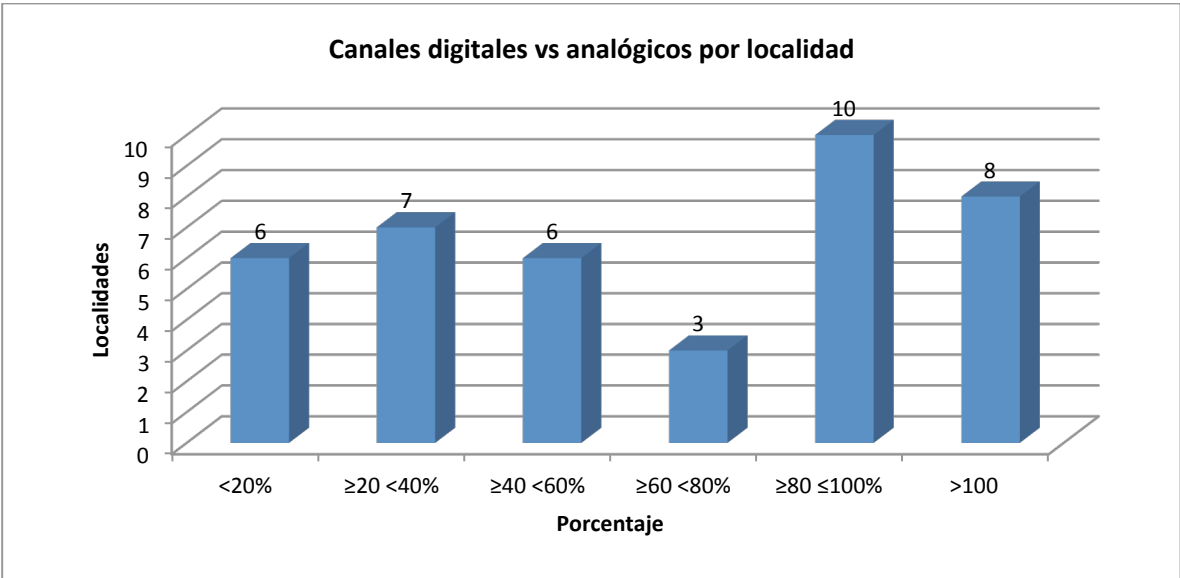
Es de destacar que, a la fecha, todas las ciudades que están programadas para terminar sus transmisiones analógicas en 2013 cuentan con transmisiones de TDT, y 13 de las 14 ciudades programadas para realizar el apagón en 2014 cuentan también con señales de TDT (Ver Anexo 4).

Por otra parte, la publicación de la modificación a la Política TDT del 4 de mayo de 2012 ajustó los plazos para el inicio de operaciones de los pares digitales a efecto de terminar por completo las transmisiones analógicas a más tardar el 31 de diciembre de 2015. El Anexo 4 del presente reporte indica el estado que guardan las 48 estaciones programadas para apagarse en el 2013. Estas modificaciones también tuvieron un impacto en la forma en la que deberá ofrecerse el servicio de TDT. En tanto que la política del 2004 se refería a los conceptos de "Presencia" y de "Réplica Digital de cobertura"<sup>2</sup>, las modificaciones de mayo del 2012 refieren la obligación de ofrecer el

---

<sup>2</sup> La Política TDT de julio del 2004 establecía que se entenderá por:

servicio de TDT en la ciudad principal a servir, con niveles específicos de intensidad de campo, a más tardar el 31 de enero del año en que deban terminar sus transmisiones analógicas (excepto el caso de Tijuana, B.C.).



**Figura 2. Distribución de localidades con canales de TDT en operación, respecto del porcentaje de canales digitales contra analógicos.**

**2. Cobertura**

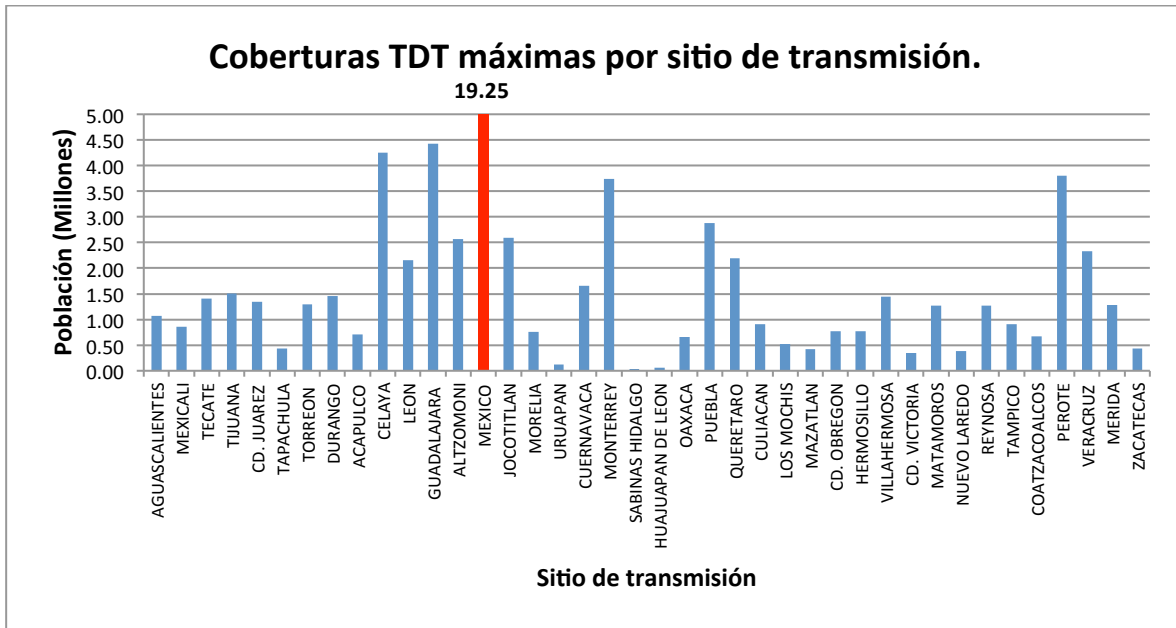
El Anexo 5 de este documento presenta las estimaciones de cobertura poblacional de la TDT con base en los reportes de las estaciones que se encuentran en operación. Las estimaciones se realizaron considerando los datos del censo de población y vivienda del INEGI 2010.

Tomando como referencia la tabla del Anexo 5, la Figura 3 siguiente, representa las coberturas máximas para cada una de las 40 localidades donde se ubican las 146 estaciones de televisión con canales de TDT autorizados y en operación en el país. Cabe destacar que la escala se ha ajustado a efecto de observar las coberturas de cada uno de los sitios, destacando la máxima cobertura lograda en la ciudad de México con **19.25** millones de personas.

---

“Presencia: cuando las transmisiones de señales de TDT tienen niveles que superan el umbral de recepción de la señal de 41 dBu, en al menos el 20% del área de servicio del canal analógico registrado ante la Secretaría.

Réplica Digital de cobertura: cuando se supera el umbral de recepción antes señalado, en al menos el 90% del área de servicio.”

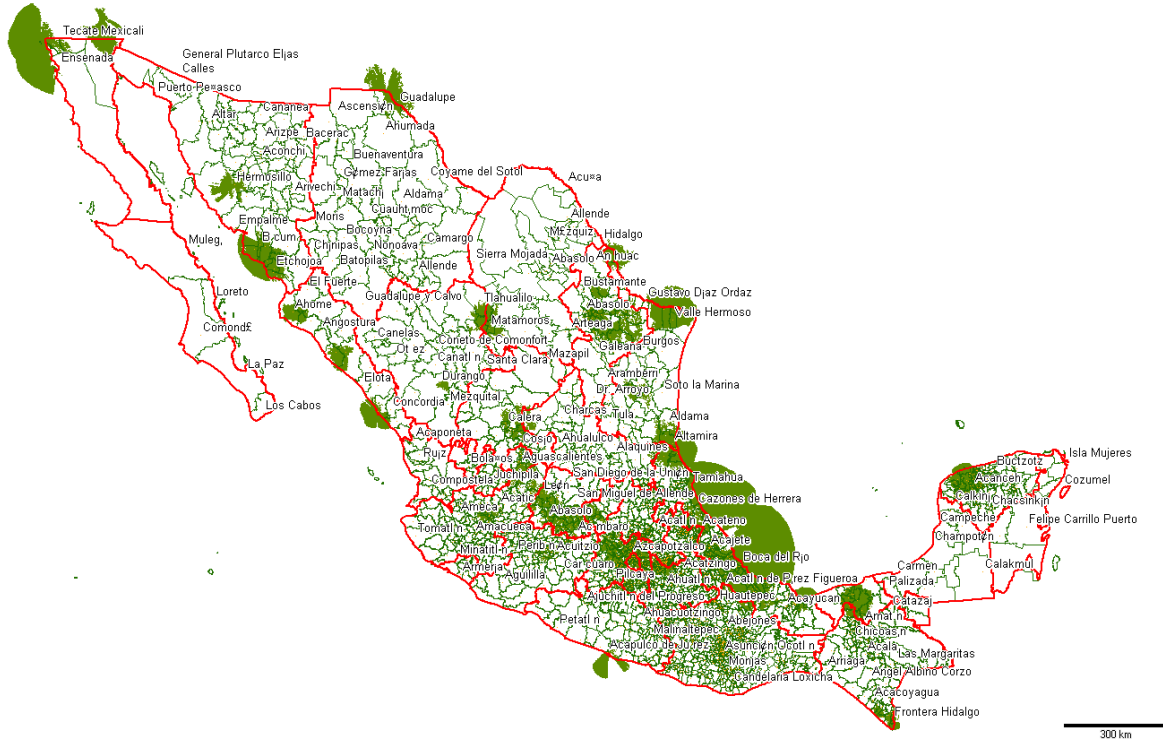


**Figura 3.- Máximas coberturas de TDT en cada uno de los 40 sitios de transmisión con canales de TDT en operación. La escala de la gráfica ha sido ajustada a efecto de permitir una mejor visualización de las coberturas poblacionales de todos los sitios respecto de las coberturas en la Ciudad de México.**

Una visualización gráfica de la ubicación y cobertura nacional de las estaciones de TDT autorizadas y en operación puede observarse en las Figuras 4 y 5 siguientes:



**Figura 4.- Cobertura de estaciones de TDT autorizadas a nivel nacional (Junio 2012)**



**Figura 5.- Cobertura de estaciones de TDT autorizadas y en operación (Junio 2013).**

### 3. Calidad de Señal

De conformidad con la información presentada por 144 concesionarios y permisionarios de TDT a diciembre del 2012, 113 estaciones estaban transmitiendo únicamente en formato HDTV (televisión de alta definición); 15 transmitían en formato SDTV (televisión de definición estándar) únicamente, y 15 estaban transmitiendo utilizando ambos estándares de calidad de señal.

### 4. Oferta de servicios y programas

De conformidad con la información presentada por 144 concesionarios y permisionarios de TDT a diciembre del 2012, 61 estaciones de TDT han manifestado interés en el uso de la multiprogramación (Anexo 6) y 43 estaciones reportan estarlo haciendo. Este hecho pone de manifiesto el interés creciente de los concesionarios y permisionarios por aprovechar esta funcionalidad que ofrece la tecnología digital.

Asimismo, de las 43 estaciones con multiprogramación, 17 de ellas reportan transmitir todas sus señales en formato de HDTV, 15 en formato de SDTV únicamente, 7 estar transmitiendo su canal original en formato de HDTV y sus canales adicionales en formato SDTV, y 3 transmitir su canal original en formato SDTV y sus canales adicionales en formato de HDTV. Una de las estaciones no reporta la calidad de la señales transmitida, en tanto una de las 17 estaciones transmitiendo multiprogramación en HDTV reporta estar transmitiendo programación en 3D. Adicionalmente, una de las 7 estaciones con

multiprogramación que utiliza ambos estándares de calidad, reporta estar transmitiendo televisión móvil. La Figura 5 ilustra la distribución de la calidad de señales transmitida en los canales de las estaciones que han reportado utilizar multiprogramación.

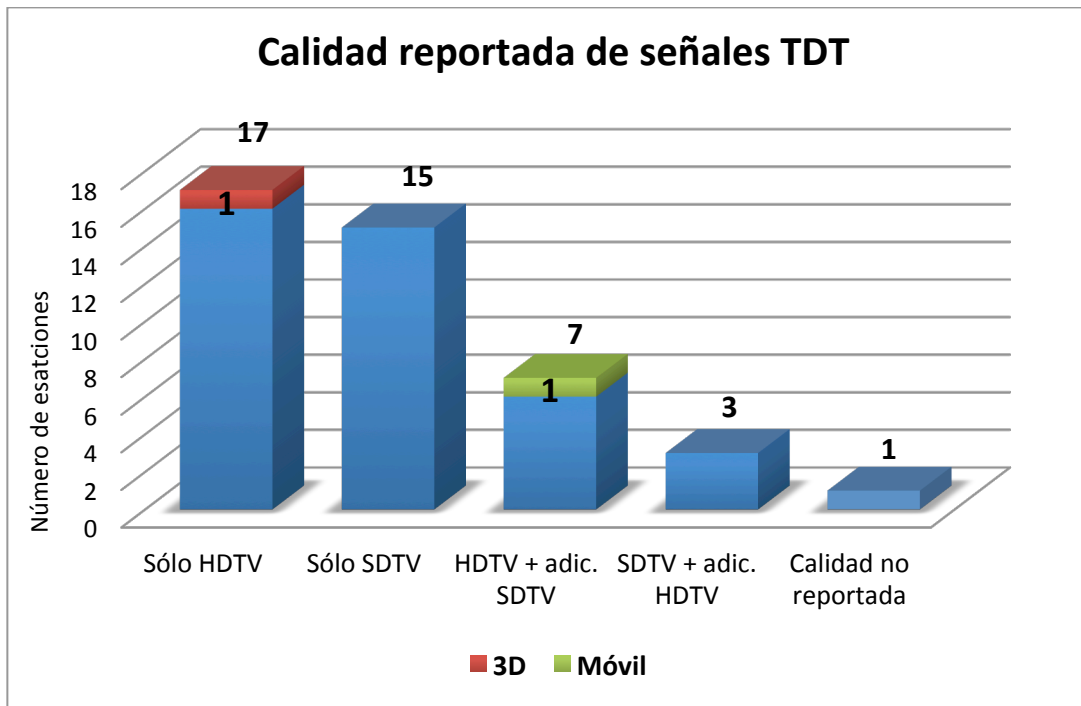


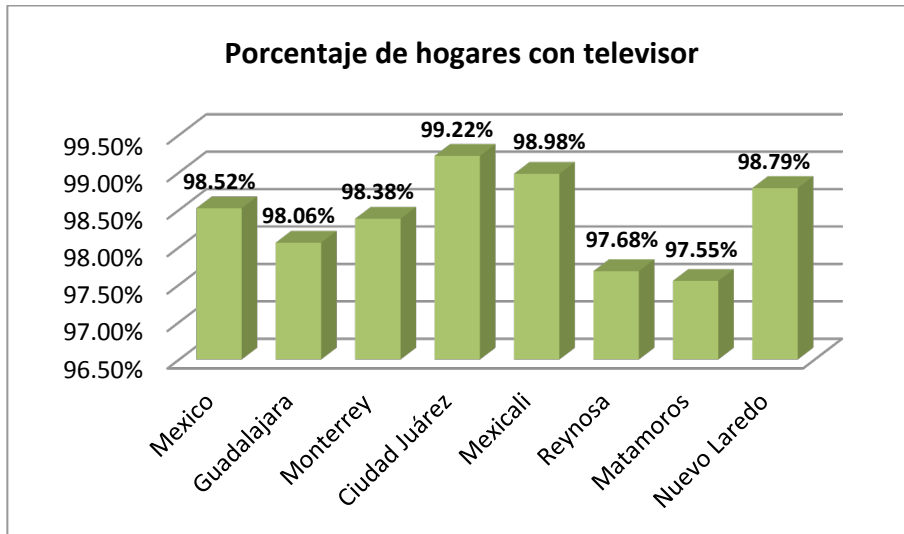
Figura 5. Calidad de señal en los canales de las 43 estaciones que reportaron utilizar multiprogramación.

## 5. Penetración del servicio de TDT

El último reporte del INEGI<sup>3</sup> (abril del 2012) indica que el 21.3% de los hogares en México contaba con un receptor digital de televisión en 2012. Este valor resulta notablemente superior al 15.8% reportado por el INEGI el año previo. Una tendencia similar de crecimiento para el resto del año 2012 llevaría la penetración nacional promedio de receptores digitales por arriba del 25%.

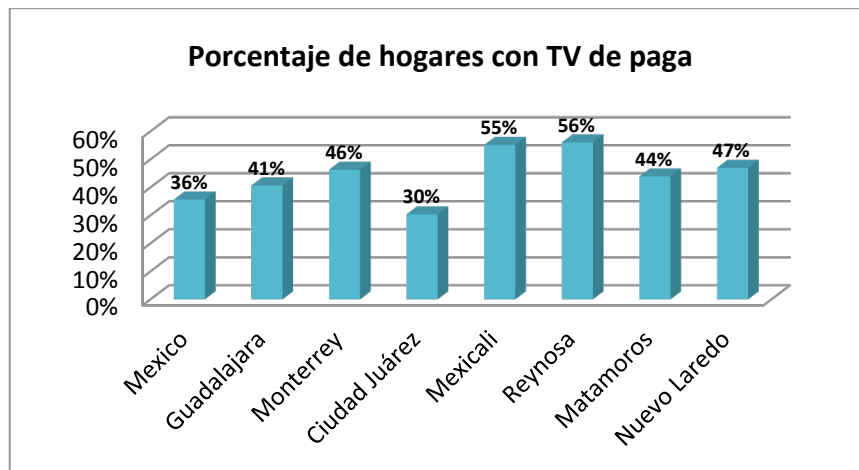
De igual forma, a solicitud de la Comisión, el INEGI realizó, en agosto de 2012, encuestas en las ciudades de Mexicali, Ciudad Juárez, Guadalajara, área metropolitana de la ciudad de México, Monterrey, Matamoros, Nuevo Laredo y Reynosa, sobre la penetración de la televisión abierta en los hogares (ENPETAH). Derivado de estas encuestas, se determinó que el porcentaje de hogares con televisión en estas ciudades oscila entre el 97.5% en Matamoros, Tamps. y el 99.22% en ciudad Juárez, Chih., como se muestra en la Figura 6.

<sup>3</sup> El INEGI llevó a cabo el levantamiento para la generación del "Módulo sobre Disponibilidad y Uso de Tecnologías de la Información en los hogares 2012" (MODUTIH 2012) en el mes de abril.



**Figura 6. Porcentaje de hogares con televisor en las ciudades indicadas. Fuente ENPETAH 2012 (INEGI).**

De igual forma, la Figura 7 siguiente muestra el porcentaje de hogares con televisión de paga en esas mismas ciudades, de conformidad con los resultados de las encuestas realizadas por el INEGI.



**Figura 7. Porcentaje de hogares con televisión de paga en las ciudades indicadas. Fuente ENPETAH 2012 (INEGI).**

A partir de la Figura 7 se observa que la penetración promedio de telehogares con televisión de paga en las ciudades encuestadas es del 44%. También puede observarse que dos ciudades, Mexicali y Reynosa, presentaron penetraciones superiores al 50%. Por su parte, la Figura 8 muestra la penetración de la TDT en estas ciudades. Como puede notarse, aun cuando la penetración de la televisión digital oscila entre el 20 y el 32%, ésta no rebasa el 7% cuando se trata de su recepción a través de televisión abierta. Ello indica que la enorme mayoría de quienes tienen acceso a las señales digitales de televisión abierta las reciben a través de algún servicio de televisión de paga.

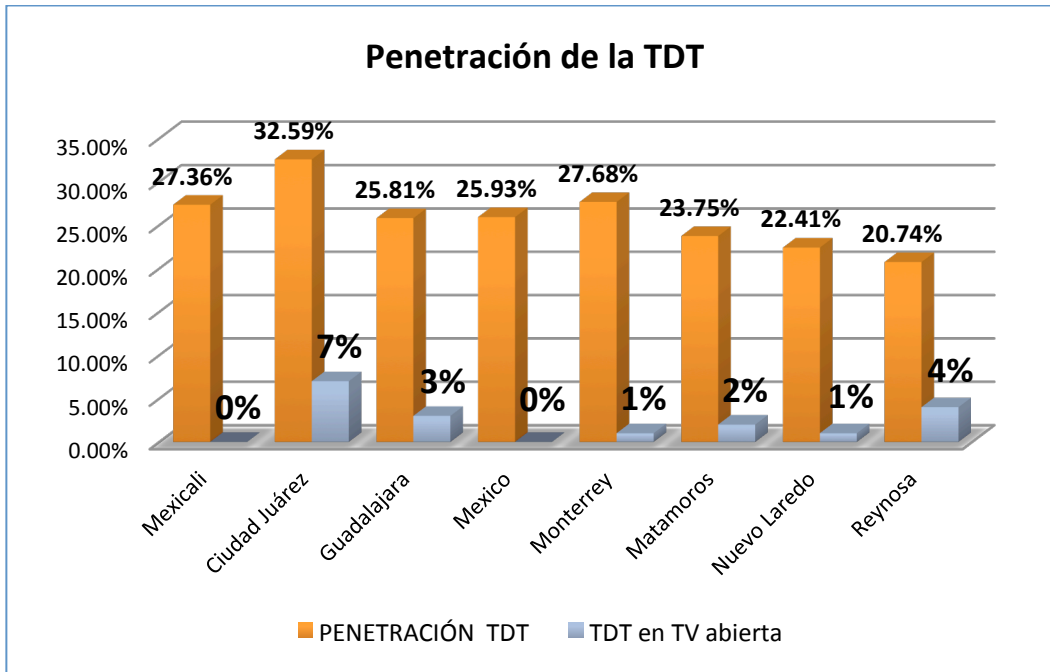


Figura 8. Penetración de servicios de TDT en ciudades seleccionadas. Fuente: ENPETAH 2012 (INEGI).

## 6. Conclusiones

Al 5 de junio de 2013) el **39.81%** de las 741 estaciones de televisión analógicas del país contaba con autorizaciones para la operación de canales adicionales digitales. Asimismo, del total de canales adicionales autorizados (313), 146 se encontraban en operación, 140 de las cuales corresponden a canales espejo (18.89% del total de estaciones analógicas en el país), 5 a permisos autorizados para su operación de manera directa en formato digital, y un canal que ha culminado su transición a la TDT. Estos canales se encuentran ubicados en 40 sitios de transmisión diferentes, 33 de los cuales corresponden con la relación de 46 sitios del Anexo II de la Política TDT (que cubren cerca del 80% de la población del país). De estos 33 sitios, 6 corresponden a los programados para su apagón analógico en el 2013; 13 de los 14 programados para apagar en el 2014, y 14 de los 26 sitios programados para terminar con sus transmisiones analógicas en noviembre del 2015.

En cuanto al número de estaciones que deben transitar a la TDT durante el 2013, de las 48 estaciones programadas, 45 se encuentran ya en operación; una en proceso de instalación, la XEFE<sup>4</sup> en Nuevo Laredo, Tamps., y dos más en proceso de refrendo, la XHMNL y la XHMNU, ambas en el estado de Nuevo León (ver Anexo 4).

Respecto de las 96 estaciones programadas para la transición a la TDT durante el 2014, y cuya fecha límite para contar con transmisiones digitales es el 31 de enero de 2014, 71 estaciones se encuentran en operación, 10 en proceso de instalación, 7 han presentado su solicitud de canal adicional, 4 se encuentran en proceso de refrendo y 4 no han

<sup>4</sup> El retraso en la operación de esta estación se debe básicamente al proceso de coordinación con la FCC.



presentado solicitud de canal espejo, la XHCEP y XHCLT de Celaya, la XHDE de San Luís Potosí y la XHLL de Villa Hermosa, Tab.

Por otro lado, es de señalarse que el despliegue de infraestructura de TDT en México sigue creciendo en forma sostenida. Las 313 estaciones de TDT autorizadas a la fecha, incrementaron en más del 36% el número de localidades con estaciones de TDT autorizadas en comparación con diciembre del 2011, al pasar de 86 a 117. Asimismo, el incremento en el número de estaciones de TDT en operación fue superior en más del 73% en el mismo periodo, al pasar de 84 a 146 estaciones. Aunque en las ciudades a que se refiere el Anexo II de la Política TDT se localiza cerca del 80% de la población total del país, el reto mayor consistirá en apagar el resto de las estaciones analógicas a más tardar el 31 de diciembre del 2015.

Las modificaciones realizadas a la Política TDT en mayo del 2012 han tenido impacto en la diversidad de formatos en que se ofrece la televisión digital radiodifundida en el país. A partir de la información reportada, se aprecia que los radiodifusores de televisión ofrecen señales en formatos SDTV, HDTV, televisión 3D e incluso televisión móvil por primera vez.

Por otra parte, a pesar de que la propia Política TDT lo establece en su numeral 4.4 tercer párrafo, 14 estaciones reportaron no haber realizado acciones de promoción de la penetración de la TDT. En tanto, otras 65 no especifican la manera en que realizan la promoción.

# Anexos

## Anexo 1.- Estaciones con canales adicionales autorizados para TDT

No.	Estado	Localidad	Tipo	Titular	Distintivo	Canal
1	AGS.	AGUASCALIENTES	CONCESIÓN	TELEVIMEX, S.A. DE C.V.	XHAG	35
2	AGS.	AGUASCALIENTES	CONCESIÓN	RADIOTELEVISORA DE MEXICO NORTE, S.A. DE C.V.	XHAGU	32
3	AGS.	CALVILLO	CONCESIÓN	TELEVISION AZTECA, S.A. DE C.V.	XHCVO	38
4	AGS.	AGUASCALIENTES	CONCESIÓN	TELEVISION AZTECA, S.A. DE C.V.	XHJCM	30
5	AGS.	AGUASCALIENTES	CONCESIÓN	TELEVISION AZTECA, S.A. DE C.V.	XHLGA	29
6	B.C.	ENSENADA	CONCESIÓN	TELEVISION AZTECA, S.A. DE C.V.	XHENE	16
7	B.C.	ENSENADA	CONCESIÓN	TELEVISION AZTECA, S.A. DE C.V.	XHENT	20
8	B.C.	ISLA DE CEDROS	CONCESIÓN	TELEVISION AZTECA, S.A. DE C.V.	XHIDC	23
9	B.C.	MEXICALI	CONCESIÓN	TELEVISIÓN AZTECA, S.A. DE C.V.	XHAQ	28
10	B.C.	MEXICALI	CONCESIÓN	TELEVISORA DE MEXICALI, S.A. DE C.V.	XHBC	47
11	B.C.	MEXICALI	CONCESIÓN	CANALES DE TELEVISION POPULARES, S.A. DE C.V.	XHBM	34
12	B.C.	MEXICALI	CONCESIÓN	TELEVISIÓN AZTECA, S.A. DE C.V.	XHEXT	25
13	B.C.	MEXICALI	CONCESIÓN	INTERMEDIA Y ASOCIADOS DE MEXICALI, S.A. DE C.V.	XHILA*	46
14	B.C.	MEXICALI	CONCESIÓN	TELEVIMEX, S.A. DE C.V.	XHMEE	45
15	B.C.	MEXICALI	CONCESIÓN	TELEVIMEX, S.A. DE C.V.	XHMEX	44
16	B.C.	SAN FELIPE	CONCESIÓN	TELEVISION AZTECA, S.A. DE C.V.	XHFEC	21
17	B.C.	TECATE	CONCESIÓN	TELEVISORA ALCO, S. DE R.L. DE C.V.	XHDTV	47
18	B.C.	TIJUANA	CONCESIÓN	RADIO TELEVISION, S.A. DE C.V.	XETV	23
19	B.C.	TIJUANA	CONCESIÓN	T.V. DE LOS MOCHIS, S.A. DE C.V.	XEWT	32
20	B.C.	TIJUANA	CONCESIÓN	TELE NACIONAL S. DE R.L. DE C.V.	XHAS	34
21	B.C.	TIJUANA	CONCESIÓN	MARIO ENRIQUEZ MAYANS CONCHA	XHBJ	44
22	B.C.	TIJUANA	CONCESIÓN	TELEVISIÓN AZTECA, S.A. DE C.V.	XHJK	28
23	B.C.	TIJUANA	CONCESIÓN	TELEVISIÓN AZTECA, S.A. DE C.V.	XHTIT	29
24	B.C.	TIJUANA	PERMISO	INSTITUTO POLITECNICO NACIONAL	XHTJB	46
25	B.C.	TIJUANA	CONCESIÓN	TELEVIMEX, S.A. DE C.V.	XHUAA	22
26	B.C.S.	BAHIA ASUNCION	CONCESIÓN	TELEVISION AZTECA, S.A. DE C.V.	XHBAB	27
27	B.C.S.	BAHIA DE TORTUGAS	CONCESIÓN	TELEVISION AZTECA, S.A. DE C.V.	XHBTB	21
28	B.C.S.	CD. CONSTITUCION	CONCESIÓN	TELEVISION AZTECA, S.A. DE C.V.	XHCCB	26
29	B.C.S.	CD. CONSTITUCION	CONCESIÓN	TELEVISION AZTECA, S.A. DE C.V.	XHCOC	27
30	B.C.S.	GUERRERO NEGRO	CONCESIÓN	TELEVISION AZTECA, S.A. DE C.V.	XHGNC	24
31	B.C.S.	LA PAZ	CONCESIÓN	TELEVISION AZTECA, S.A. DE C.V.	XHAPB	21

No.	Estado	Localidad	Tipo	Titular	Distintivo	Canal
32	B.C.S.	LA PAZ	CONCESIÓN	TELEVISION AZTECA, S.A. DE C.V.	XHPBC	25
33	B.C.S.	SAN ISIDRO	CONCESIÓN	TELEVISION AZTECA, S.A. DE C.V.	XHSIB	22
34	B.C.S.	SAN ISIDRO	CONCESIÓN	TELEVISION AZTECA, S.A. DE C.V.	XHSIS	21
35	B.C.S.	SAN JOSE DEL CABO	CONCESIÓN	TELEVISION AZTECA, S.A. DE C.V.	XHJCC	24
36	B.C.S.	SAN JOSE DEL CABO	CONCESIÓN	TELEVISION AZTECA, S.A. DE C.V.	XHSJC	26
37	B.C.S.	SANTA ROSALIA	CONCESIÓN	TELEVISION AZTECA, S.A. DE C.V.	XHSRB	24
38	CAMP.	CAMPECHE	CONCESIÓN	TELEVISION AZTECA, S.A. DE C.V.	XHCAM	24
39	CAMP.	CAMPECHE	CONCESIÓN	TELEVISION AZTECA, S.A. DE C.V.	XHGE	29
40	CAMP.	CD. DEL CARMEN	CONCESIÓN	TELEVISION AZTECA, S.A. DE C.V.	XHCCT	31
41	CAMP.	CD. DEL CARMEN	CONCESIÓN	TELEVISION AZTECA, S.A. DE C.V.	XHGN	35
42	CAMP.	ESCARCEGA	CONCESIÓN	TELEVISION AZTECA, S.A. DE C.V.	XHECA	27
43	CAMP.	ESCARCEGA	CONCESIÓN	TELEVISION AZTECA, S.A. DE C.V.	XHPEH	29
44	CHIH.	CD. CAMARGO	CONCESIÓN	TELEVISION AZTECA, S.A. DE C.V.	XHCGJ	21
45	CHIH.	CD. JIMENEZ	CONCESIÓN	TELEVISION AZTECA, S.A. DE C.V.	XHJCH	24
46	CHIH.	CD. JUAREZ	CONCESIÓN	TELEVISION DE LA FRONTERA, S.A.	XEJ	50
47	CHIH.	CD. JUAREZ	CONCESIÓN	CANALES DE TELEVISION POPULARES, S.A. DE C.V.	XEPM	29
48	CHIH.	CD. JUAREZ	CONCESIÓN	TELEVISIÓN AZTECA, S.A. DE C.V.	XHCJE	34
49	CHIH.	CD. JUAREZ	CONCESIÓN	TELEVISIÓN AZTECA, S.A. DE C.V.	XHCJH	36
50	CHIH.	CD. JUAREZ	CONCESIÓN	TELEVISORA NACIONAL, S.A. DE C.V.	XHIJ	45
51	CHIH.	CD. JUAREZ	CONCESIÓN	TELEVIMEX, S.A. DE C.V.	XHJCI	41
52	CHIH.	CD. JUAREZ	CONCESIÓN	TELEVISORA DE OCCIDENTE, S.A. DE C.V.	XHJUB	33
53	CHIH.	CHIHUAHUA	CONCESIÓN	TELEVISION AZTECA, S.A. DE C.V.	XHCH	22
54	CHIH.	CHIHUAHUA	CONCESIÓN	TELEVISION AZTECA, S.A. DE C.V.	XHECH	21
55	CHIH.	CHIHUAHUA	CONCESIÓN	TELEVISION AZTECA, S.A. DE C.V.	XHIT	23
56	CHIH.	HIDALGO DEL PARRAL	CONCESIÓN	TELEVISION AZTECA, S.A. DE C.V.	XHHDP	22
57	CHIH.	HIDALGO DEL PARRAL	CONCESIÓN	TELEVISION AZTECA, S.A. DE C.V.	XHHPC	25
58	CHIH.	NUEVO CASAS GRANDES	CONCESIÓN	TELEVISION AZTECA, S.A. DE C.V.	XHCGC	24
59	CHIS.	ARRIAGA	CONCESIÓN	TELEVISION AZTECA S.A DE C.V	XHOMC	27
60	CHIS.	COMITAN DE DOMINGUEZ	CONCESIÓN	TELEVISION AZTECA S.A DE C.V	XHCOM	30
61	CHIS.	COMITAN DE DOMINGUEZ	CONCESIÓN	TELEVISION AZTECA S.A DE C.V	XHDZ	35
62	CHIS.	MOTOZINTLA	CONCESIÓN	TELEVISION AZTECA, S.A. DE C.V.	XHMCH	25
63	CHIS.	SAN CRISTOBAL DE LAS CASAS	CONCESIÓN	TELEVISION AZTECA, S.A. DE C.V.	XHAO	42
64	CHIS.	SAN CRISTOBAL DE LAS CASAS	CONCESIÓN	TELEVISION AZTECA, S.A. DE C.V.	XHCSA	39

No.	Estado	Localidad	Tipo	Titular	Distintivo	Canal
65	CHIS.	SAN CRISTOBAL DE LAS CASAS	CONCESIÓN	COMUNICACION DEL SURESTE, S.A. DE C.V.	XHDY	36
66	CHIS.	TAPACHULA	CONCESIÓN	COMUNICACIÓN DEL SURESTE, S.A. DE C.V.	XHGK	28
67	CHIS.	TAPACHULA	CONCESIÓN	TELEVISION AZTECA, S.A. DE C.V.	XHJU	36
68	CHIS.	TAPACHULA	CONCESIÓN	TELEVISION AZTECA, S.A. DE C.V.	XHTAP	30
69	CHIS.	TAPACHULA	PERMISO	ORGANISMO PROMOTOR DE MEDIOS AUDIOVISUALES	XHOPTP	42
70	CHIS.	TONALA	CONCESIÓN	TELEVISION AZTECA S.A DE C.V	XHTON	30
71	COAH.	CD. ACUÑA	CONCESIÓN	TELEVISION AZTECA, S.A. DE C.V.	XHHE	25
72	COAH.	MONCLOVA	CONCESIÓN	TELEVISION AZTECA, S.A. DE C.V.	XHHC	24
73	COAH.	MONCLOVA	CONCESIÓN	TELEVISION AZTECA, S.A. DE C.V.	XHMLA	27
74	COAH.	PARRAS DE LA FUENTE	CONCESIÓN	TELEVISION AZTECA, S.A. DE C.V.	XHPFC	29
75	COAH.	PARRAS DE LA FUENTE	CONCESIÓN	TELEVISION AZTECA, S.A. DE C.V.	XHPFE	28
76	COAH.	PIEDRAS NEGRAS	CONCESIÓN	TELEVISION AZTECA, S.A. DE C.V.	XHPNG	32
77	COAH.	SABINAS HIDALGO	CONCESIÓN	TELEVISION AZTECA, S.A. DE C.V.	XHCJ	26
78	COAH.	SALTILLO	CONCESIÓN	TELEVISION AZTECA, S.A. DE C.V.	XHLLO	33
79	COAH.	TORREON	CONCESIÓN	TELEVIMEX, S.A. DE C.V.	XELN	35
80	COAH.	TORREON	CONCESIÓN	TELEVISION AZTECA, S.A. DE C.V.	XHGDP	39
81	COAH.	TORREON	CONCESIÓN	MULTIMEDIOS TELEVISION, S.A. DE C.V.	XHOAH	23
82	COAH.	TORREON	CONCESIÓN	CANALES DE TELEVISION POPULARES S.A. DE C.V.	XHO	46
83	COAH.	TORREON	CONCESIÓN	RADIOTELEVISORA DE MEXICO NORTE, S.A. DE C.V.	XHTOB	47
84	COAH.	TORREON	CONCESIÓN	TELEVISION AZTECA, S.A. DE C.V.	XHGZP	43
85	COL.	COLIMA	CONCESIÓN	TELEVISION AZTECA, S.A. DE C.V.	XHCOL	40
86	COL.	COLIMA	CONCESIÓN	TELEVISION AZTECA, S.A. DE C.V.	XHKF	43
87	COL.	MANZANILLO	CONCESIÓN	TELEVISION AZTECA, S.A. DE C.V.	XHDR	21
88	COL.	MANZANILLO	CONCESIÓN	TELEVISION AZTECA, S.A. DE C.V.	XHNCI	39
89	COL.	TECOMAN	CONCESIÓN	TELEVISION AZTECA S.A DE C.V	XHTCA	22
90	COL.	TECOMAN	CONCESIÓN	TELEVISION AZTECA S.A DE C.V	XHTCO	50
91	D.F.	MÉXICO	CONCESIÓN	TELEVISIÓN METROPOLITANA, S.A. DE C.V.	XEIMT	23
92	D.F.	MÉXICO	PERMISO	INSTITUTO POLITECNICO NACIONAL	XEIPN	33
93	D.F.	MÉXICO	CONCESIÓN	TELEVIMEX, S.A. DE C.V.	XEQ	44
94	D.F.	MÉXICO	CONCESIÓN	TELEVIMEX, S.A. DE C.V.	XEW	48
95	D.F.	MÉXICO	CONCESIÓN	TELEVISIÓN AZTECA, S.A. DE C.V.	XHDF	25
96	D.F.	MÉXICO	CONCESIÓN	TELEVIMEX, S.A. DE C.V.	XHGC	50
97	D.F.	MÉXICO	CONCESIÓN	TELEVISIÓN AZTECA, S.A. DE C.V.	XHIMT	24
98	D.F.	MÉXICO	CONCESIÓN	COMPAÑÍA INTERNACIONAL DE RADIO Y TELEVISIÓN S.A.	XHTRES	27

No.	Estado	Localidad	Tipo	Titular	Distintivo	Canal
99	D.F.	MÉXICO	CONCESIÓN	TELEVISORA DEL VALLE DE MEXICO, S.A. DE C.V.	XHTVM	26
100	D.F.	MÉXICO	CONCESIÓN	TELEVIMEX, S.A. DE C.V.	XHTV	49
101	DGO.	CUENCAME	CONCESIÓN	TELEVISION AZTECA, S.A. DE C.V.	XHVEL	22
102	DGO.	DURANGO	CONCESIÓN	TV DIEZ DURANGO, S.A. DE C.V.	XHA	36
103	DGO.	DURANGO	CONCESIÓN	TELEVISION AZTECA, S.A. DE C.V.	XHDB	26
104	DGO.	DURANGO	CONCESIÓN	TELEVISION AZTECA, S.A. DE C.V.	XHDRG	32
105	DGO.	GUADALUPE VICTORIA	CONCESIÓN	TELEVISION AZTECA, S.A. DE C.V.	XHGVH	45
106	DGO.	SAN PEDRO	CONCESIÓN	TELEVISION AZTECA, S.A. DE C.V.	XHSPC	25
107	DGO.	SANTIAGO PAPANQUIARO	CONCESIÓN	TELEVISION AZTECA, S.A. DE C.V.	XHPAP	27
108	GRO.	ACAPULCO	CONCESIÓN	TELEVISION AZTECA, S.A. DE C.V.	XHACC	45
109	GRO.	ACAPULCO	CONCESIÓN	RADIOTELEVISORA DE MEXICO NORTE, S.A. DE C.V.	XHACZ	22
110	GRO.	ACAPULCO	CONCESIÓN	TELEVIMEX, S.A. DE C.V.	XHAL	23
111	GRO.	ACAPULCO	CONCESIÓN	TELEVIMEX, S.A. DE C.V.	XHAP	32
112	GRO.	ACAPULCO	CONCESIÓN	TELEVISION AZTECA, S.A. DE C.V.	XHIE	48
113	GRO.	CHILPANCINGO	CONCESIÓN	TELEVISION AZTECA, S.A. DE C.V.	XHCER	24
114	GRO.	CHILPANCINGO	CONCESIÓN	TELEVISION AZTECA, S.A. DE C.V.	XHCHL	28
115	GRO.	IGUALA	CONCESIÓN	TELEVISION AZTECA, S.A. DE C.V.	XHIR	41
116	GRO.	IGUALA	CONCESIÓN	TELEVISION AZTECA, S.A. DE C.V.	XHTUX	44
117	GRO.	TAXCO DE ALARCON	CONCESIÓN	TELEVISION AZTECA, S.A. DE C.V.	XHIB	23
118	GRO.	ZIHUATANEJO	CONCESIÓN	TELEVISION AZTECA, S.A. DE C.V.	XHDU	22
119	GRO.	ZIHUATANEJO	CONCESIÓN	TELEVISION AZTECA, S.A. DE C.V.	XHIXZ	25
120	GTO.	CELAYA	CONCESIÓN	TELEVISIÓN AZTECA, S.A. DE C.V.	XHCCG	41
121	GTO.	CELAYA	CONCESIÓN	TELEVISIÓN AZTECA, S.A. DE C.V.	XHMAS	33
122	GTO.	CELAYA	PERMISO	ORGANISMO PROMOTOR DE MEDIOS AUDIOVISUALES	XHOPCE	20
123	GTO.	LEON	PERMISO	GOBIERNO DEL ESTADO DE GUANAJUATO	XHLEG	47
124	GTO.	LEON	CONCESIÓN	RADIOTELEVISORA DE MEXICO NORTE, S.A. DE C.V.	XHLEJ	24
125	GTO.	LEON	CONCESIÓN	MULTIMEDIOS TELEVISION, S.A. DE C.V.	XHLGG	31
126	GTO.	LEON	CONCESIÓN	TELEVIMEX, S.A. DE C.V.	XHLGT	27
127	GTO.	LEON	CONCESIÓN	TELEVISION DE PUEBLA, S.A. DE C.V.	XHL	23
128	GTO.	LEON	PERMISO	ORGANISMO PROMOTOR DE MEDIOS AUDIOVISUALES	XHOPLA	34
129	HGO.	PACHUCA	CONCESIÓN	TELEVISION AZTECA, S.A. DE C.V.	XHPHG	36
130	HGO.	SAN NICOLAS JACALA	CONCESIÓN	TELEVISION AZTECA, S.A. DE C.V.	XHAFC	23
131	HGO.	TULANCINGO	CONCESIÓN	TELEVISION AZTECA, S.A. DE C.V.	XHTGN	46
132	JAL.	GUADALAJARA	CONCESIÓN	CORPORACION TAPATIA DE TELEVISION,	XEDK	35

No.	Estado	Localidad	Tipo	Titular	Distintivo	Canal
				S.A. DE C.V		
133	JAL.	GUADALAJARA	CONCESIÓN	TELEVIMEX, S.A. DE C.V.	XEWO	26
134	JAL.	GUADALAJARA	CONCESIÓN	TELEVIMEX, S.A. DE C.V.	XHGA	24
135	JAL.	GUADALAJARA	PERMISO	GOBIERNO DEL ESTADO DE JALISCO	XHGJG	40
136	JAL.	GUADALAJARA	CONCESIÓN	TELEVISORA DE OCCIDENTE, S.A. DE C.V.	XHG	29
137	JAL.	GUADALAJARA	CONCESIÓN	RADIOTELEVISORA DE MEXICO NORTE, S.A. DE C.V.	XHGUE	22
138	JAL.	GUADALAJARA	CONCESIÓN	TELEVISIÓN AZTECA, S.A. DE C.V.	XHJAL	33
139	JAL.	GUADALAJARA	PERMISO	ORGANISMO PROMOTOR DE MEDIOS AUDIOVISUALES	XHOPGA	43
140	JAL.	GUADALAJARA	CONCESIÓN	TELEVISIÓN AZTECA, S.A. DE C.V.	XHSFJ	31
141	JAL.	GUADALAJARA	PERMISO	UNIVERSIDAD DE GUADALAJARA	XHUDG	46
142	JAL.	PUERTO VALLARTA	CONCESIÓN	TELEVISION AZTECA, S.A. DE C.V.	XHGJ	25
143	JAL.	PUERTO VALLARTA	CONCESIÓN	TELEVISION AZTECA, S.A. DE C.V.	XHPVJ	23
144	MEX.	ALTZOMONI	CONCESIÓN	TELEVIMEX, S.A. DE C.V.	XEX	42
145	MEX.	ALTZOMONI	CONCESIÓN	RADIOTELEVISORA DE MEXICO NORTE, S.A. DE C.V.	XHATZ	47
146	MEX.	ALTZOMONI	CONCESIÓN	TELEVIMEX, S.A. DE C.V.	XHTM	36
147	MEX.	CERRO PICO TRES PADRES	PERMISO	GOBIERNO DEL ESTADO DE MEXICO	XHPTP	41
148	MEX.	JOCOTITLAN	PERMISO	GOBIERNO DEL ESTADO DE MEXICO	XHGEM	51
149	MEX.	JOCOTITLAN	CONCESIÓN	TELEVISIÓN AZTECA, S.A. DE C.V.	XHLUC	35
150	MEX.	JOCOTITLAN	CONCESIÓN	RADIOTELEVISORA DE MEXICO NORTE, S.A. DE C.V.	XHTOK	43
151	MEX.	JOCOTITLAN	CONCESIÓN	TELEVIMEX, S.A. DE C.V.	XHTOL	39
152	MEX.	JOCOTITLAN	CONCESIÓN	TELEVISIÓN AZTECA, S.A. DE C.V.	XHXEM	27
153	MICH.	LAZARO CARDENAS	CONCESIÓN	TELEVISION AZTECA, S.A. DE C.V.	XHLCM	26
154	MICH.	MORELIA	CONCESIÓN	TELEVISION AZTECA, S.A. DE C.V.	XHBUR	32
155	MICH.	MORELIA	CONCESIÓN	TELEVISION DE MICHOACAN, S.A. DE C.V.	XHFX	47
156	MICH.	MORELIA	PERMISO	ORGANISMO PROMOTOR DE MEDIOS AUDIOVISUALES	XHOPMO	44
157	MICH.	MORELIA	CONCESIÓN	JOSE HUMBERTO Y LOUCILLE, MARTINEZ MORALES	XHKW	43
158	MICH.	PATZCUARO	CONCESIÓN	TELEVISION AZTECA, S.A. DE C.V.	XHCBM	24
159	MICH.	URUAPAN	CONCESIÓN	CANAL 13 DE MICHOACAN, S.A. DE C.V.	XHBG	27
160	MICH.	ZAMORA	CONCESIÓN	TELEVISION AZTECA, S.A. DE C.V.	XHRAM	23
161	MICH.	ZITACUARO	CONCESIÓN	TELEVISION AZTECA, S.A. DE C.V.	XHTCM	46
162	MOR.	CUERNAVACA	CONCESIÓN	RADIOTELEVISORA DE MEXICO NORTE, S.A. DE C.V.	XHCUM	38
163	MOR.	CUERNAVACA	CONCESIÓN	TELEVISIÓN AZTECA, S.A. DE C.V.	XHCUR	27
164	MOR.	CUERNAVACA	CONCESIÓN	TELEVISIÓN AZTECA, S.A. DE C.V.	XHCUV	43

No.	Estado	Localidad	Tipo	Titular	Distintivo	Canal
165	NAY.	TEPIC	CONCESIÓN	TELEVISION AZTECA, S.A. DE C.V.	XHAF	30
166	NAY.	TEPIC	CONCESIÓN	TELEVISION AZTECA, S.A. DE C.V.	XHLBN	31
167	N.L.	MONTERREY	CONCESIÓN	TELEVIMEX, S.A. DE C.V.	XHCNL	48
168	N.L.	MONTERREY	CONCESIÓN	T.V. DE LOS MOCHIS, S.A. DE C.V.	XEFB	45
169	N.L.	MONTERREY	CONCESIÓN	TELEVIMEX, S.A. DE C.V.	XET	31
170	N.L.	MONTERREY	CONCESIÓN	TELEVISIÓN DIGITAL, S.A. DE C.V.	XHAW	25
171	N.L.	MONTERREY	CONCESIÓN	TELEVISIÓN AZTECA, S.A. DE C.V.	XHFN	43
172	N.L.	MONTERREY	CONCESIÓN	RADIOTELEVISORA DE MEXICO NORTE, S.A. DE C.V.	XHMOY	44
173	N.L.	MONTERREY	PERMISO	ORGANISMO PROMOTOR DE MEDIOS AUDIOVISUALES	XHOPMT	51
174	N.L.	MONTERREY	CONCESIÓN	TELEVISIÓN AZTECA, S.A. DE C.V.	XHWX	39
175	N.L.	MONTERREY	CONCESIÓN	TELEVIMEX, S.A. DE C.V.	XHX	23
176	N.L.	SABINAS HIDALGO	CONCESIÓN	TELEVISIÓN DIGITAL, S.A. DE C.V.	XHSAW	21
177	OAX.	HUAJUAPAN DE LEON	CONCESIÓN	TELEVISION AZTECA, S.A. DE C.V.	XHHDL	31
178	OAX.	HUAJUAPAN DE LEON	CONCESIÓN	TELEVIMEX, S.A. DE C.V.	XHHLO	31
179	OAX.	HUAJUAPAN DE LEON	CONCESIÓN	TELEVISION AZTECA, S.A. DE C.V.	XHJN	33
180	OAX.	MATIAS DE ROMERO	CONCESIÓN	TELEVISION AZTECA, S.A. DE C.V.	XHIG	25
181	OAX.	MATIAS DE ROMERO	CONCESIÓN	TELEVISION AZTECA, S.A. DE C.V.	XHPSO	30
182	OAX.	OAXACA	CONCESIÓN	TELEVISION AZTECA, S.A. DE C.V.	XHDG	26
183	OAX.	OAXACA	PERMISO	ORGANISMO PROMOTOR DE MEDIOS AUDIOVISUALES	XHOPOA	35
184	OAX.	OAXACA	CONCESIÓN	TELEVISION AZTECA, S.A. DE C.V.	XHOXX	27
185	OAX.	SANTIAGO PINOTEPA NACIONAL	CONCESIÓN	TELEVISION AZTECA, S.A. DE C.V.	XHINC	24
186	OAX.	PUERTO ESCONDIDO	CONCESIÓN	TELEVISION AZTECA S.A DE C.V	XHJP	23
187	OAX.	SALINA CRUZ	CONCESIÓN	TELEVISION AZTECA, S.A. DE C.V.	XHSCO	46
188	OAX.	SAN MIGUEL TLACOTEPEC	CONCESIÓN	TELEVISION AZTECA, S.A. DE C.V.	XHSMT	48
189	PUE.	PUEBLA	PERMISO	ORGANISMO PROMOTOR DE MEDIOS AUDIOVISUALES	XHOPPA	30
190	PUE.	PUEBLA	CONCESIÓN	TELEVISION DE PUEBLA, S.A. DE C.V.	XHP	29
191	PUE.	PUEBLA	CONCESIÓN	TELEVISIÓN AZTECA, S.A. DE C.V.	XHPUR	24
192	PUE.	PUEBLA	CONCESIÓN	TELEVISIÓN AZTECA, S.A. DE C.V.	XHTEM	27
193	PUE.	TEHUACAN	CONCESIÓN	TELEVISION AZTECA, S.A. DE C.V.	XHTHN	28
194	PUE.	TEHUACAN	CONCESIÓN	TELEVISION AZTECA, S.A. DE C.V.	XHTHP	40
195	Q.ROO.	CANCUN	CONCESIÓN	TELEVISION AZTECA, S.A. DE C.V.	XHAQR	25
196	Q.ROO.	CANCUN	CONCESIÓN	TELEVISION AZTECA, S.A. DE C.V.	XHCCQ	28

No.	Estado	Localidad	Tipo	Titular	Distintivo	Canal
197	Q.ROO.	CHETUMAL	CONCESIÓN	TELEVISION AZTECA, S.A. DE C.V.	XHBX	23
198	Q.ROO.	CHETUMAL	CONCESIÓN	TELEVISION AZTECA, S.A. DE C.V.	XHCQO	26
199	Q.ROO.	FELIPE CARRILLO PUERTO	CONCESIÓN	TELEVISION AZTECA, S.A. DE C.V.	XHPVC	25
200	QRO.	QUERETARO	CONCESIÓN	TELEVIMEX, S.A. DE C.V.	XEZ	29
201	QRO.	QUERETARO	CONCESIÓN	RADIOTELEVISORA DE MEXICO NORTE, S.A. DE C.V.	XHQCZ	40
202	QRO.	QUERETARO	CONCESIÓN	TELEVISIÓN AZTECA, S.A. DE C.V.	XHQUE	34
203	QRO.	QUERETARO	CONCESIÓN	TELEVISIÓN AZTECA, S.A. DE C.V.	XHQUR	26
204	QRO.	QUERETARO	CONCESIÓN	TELEVIMEX, S.A. DE C.V.	XHZ	32
205	SIN.	CULIACAN	CONCESIÓN	TELEVISION AZTECA, S.A. DE C.V.	XHCUA	32
206	SIN.	CULIACAN	CONCESIÓN	RADIOTELEVISORA DE MEXICO NORTE, S.A. DE C.V.	XHCUI	24
207	SIN.	CULIACAN	CONCESIÓN	TELEVISION AZTECA, S.A. DE C.V.	XHDO	35
208	SIN.	CULIACAN	CONCESIÓN	T.V. DE CULIACAN, S.A. DE C.V.	XHQ	30
209	SIN.	LOS MOCHIS	CONCESIÓN	T.V. DE LOS MOCHIS, S.A. DE C.V.	XHBS	25
210	SIN.	LOS MOCHIS	CONCESIÓN	TELEVISION AZTECA, S.A. DE C.V.	XHMIS	31
211	SIN.	LOS MOCHIS	CONCESIÓN	TELEVISION AZTECA, S.A. DE C.V.	XHMSI	27
212	SIN.	MAZATLAN	CONCESIÓN	TELEVISION AZTECA, S.A. DE C.V.	XHDL	31
213	SIN.	MAZATLAN	CONCESIÓN	TELEVISION AZTECA, S.A. DE C.V.	XHLSI	34
214	SIN.	MAZATLAN	CONCESIÓN	TELEVISION DEL PACIFICO, S.A. DE C.V.	XHMZ	23
215	S.L.P.	CD. VALLES	CONCESIÓN	TELEVISION AZTECA, S.A. DE C.V.	XHKD	27
216	S.L.P.	MATEHUALA	CONCESIÓN	TELEVISION AZTECA, S.A. DE C.V.	XHCDI	22
217	S.L.P.	MATEHUALA	CONCESIÓN	TELEVISION AZTECA, S.A. DE C.V.	XHPMS	26
218	S.L.P.	SAN LUIS POTOSI	CONCESIÓN	TELEVISION AZTECA, S.A. DE C.V.	XHCLP	22
219	S.L.P.	SAN LUIS POTOSI	CONCESIÓN	TELEVISION AZTECA, S.A. DE C.V.	XHDD	28
220	S.L.P.	SAN LUIS POTOSI	CONCESIÓN	COMUNICACION 2000, S.A. DE C.V.	XHSLV	29
221	S.L.P.	TAMAZUNCHALE	CONCESIÓN	TELEVISION AZTECA, S.A. DE C.V.	XHTAZ	21
222	S.L.P.	TAMAZUNCHALE	CONCESIÓN	TELEVISION AZTECA, S.A. DE C.V.	XHTZL	24
223	SON.	CANANEA	CONCESIÓN	TELEVISION AZTECA, S.A. DE C.V.	XHCAN	25
224	SON.	CD. OBREGON	CONCESIÓN	TELEVISION AZTECA, S.A. DE C.V.	XHBK	35
225	SON.	CD. OBREGON	CONCESIÓN	TELEVISION AZTECA, S.A. DE C.V.	XHCSO	33
226	SON.	CD. OBREGON	CONCESIÓN	TELEVISORA DEL YAQUI, S.A. DE C.V.	XHI	32
227	SON.	GUAYMAS	CONCESIÓN	TELEVISION AZTECA, S.A. DE C.V.	XHHN	21
228	SON.	HERMOSILLO	CONCESIÓN	TELEVISION AZTECA, S.A. DE C.V.	XHHO	24
229	SON.	HERMOSILLO	CONCESIÓN	TELEVISION AZTECA, S.A. DE C.V.	XHHSS	30
230	SON.	HERMOSILLO	PERMISO	ORGANISMO PROMOTOR DE MEDIOS AUDIOVISUALES	XHOPHA	27
231	SON.	NOGALES	CONCESIÓN	TELEVISION AZTECA, S.A. DE C.V.	XHFA	15



No.	Estado	Localidad	Tipo	Titular	Distintivo	Canal
232	SON.	NOGALES	CONCESIÓN	TELEVISION AZTECA, S.A. DE C.V.	XHNOA	24
233	SON.	PUERTO PEÑASCO	CONCESIÓN	TELEVISION AZTECA, S.A. DE C.V.	XHPPS	21
234	TAB.	LA VENTA	CONCESIÓN	TELEVISION AZTECA, S.A. DE C.V.	XHLAV	33
235	TAB.	TENOSIQUE	CONCESIÓN	TELE-EMISORAS DEL SURESTE, S.A. DE C.V.	XHTOE	26
236	TAB.	VILLAHERMOSA	CONCESIÓN	TELE-EMISORAS DEL SURESTE, S.A. DE C.V.	XHTVL	30
237	TAB.	VILLAHERMOSA	CONCESIÓN	TELEVISION AZTECA, S.A. DE C.V.	XHVHT	44
238	TAB.	VILLAHERMOSA	CONCESIÓN	TELEVISION AZTECA, S.A. DE C.V.	XHVIH	41
239	TAB.	VILLAHERMOSA	CONCESIÓN	RADIOTELEVISORA DE MEXICO NORTE, S.A. DE C.V.	XHVIZ	32
240	TAMPS.	CD. MANTE	CONCESIÓN	TELEVISION AZTECA, S.A. DE C.V.	XHBY	23
241	TAMPS.	CD. VICTORIA	CONCESIÓN	TELEVISION AZTECA, S.A. DE C.V.	XHCDD	29
242	TAMPS.	CD. VICTORIA	CONCESIÓN	TELEVISION AZTECA, S.A. DE C.V.	XHCVT	24
243	TAMPS.	CD. VICTORIA	CONCESIÓN	MULTIMEDIOS TELEVISION, S.A. DE C.V.	XHVTU	50
244	TAMPS.	MATAMOROS	CONCESIÓN	TELEVISIÓN AZTECA, S.A. DE C.V.	XHMTA	12
245	TAMPS.	MATAMOROS	CONCESIÓN	TELEVISIÓN AZTECA, S.A. DE C.V.	XHOR	33
246	TAMPS.	MATAMOROS	CONCESIÓN	TVNORTE, S. DE R.L. DE C.V.	XHRIO	26
247	TAMPS.	MATAMOROS	CONCESIÓN	TELEVISIÓN DIGITAL, S.A. DE C.V.	XHVTV	51
248	TAMPS.	NUEVO LAREDO	CONCESIÓN	RAMONA ESPARZA GONZALEZ	XEFE	17
249	TAMPS.	NUEVO LAREDO	CONCESIÓN	TELEVIMEX, S.A. DE C.V.	XHBR	25
250	TAMPS.	NUEVO LAREDO	CONCESIÓN	RADIOTELEVISORA DE MEXICO NORTE, S.A. DE C.V.	XHLAR	38
251	TAMPS.	NUEVO LAREDO	CONCESIÓN	TELEVISIÓN AZTECA, S.A. DE C.V.	XHLAT	51
252	TAMPS.	NUEVO LAREDO	CONCESIÓN	TELEVISIÓN AZTECA, S.A. DE C.V.	XHLNA	50
253	TAMPS.	NUEVO LAREDO	CONCESIÓN	MULTIMEDIOS TELEVISION, S.A. DE C.V.	XHNAT	32
254	TAMPS.	REYNOSA	CONCESIÓN	TELEVISIÓN AZTECA, S.A. DE C.V.	XHREY	36
255	TAMPS.	REYNOSA	CONCESIÓN	CANALES DE TELEVISION POPULARES, S.A. DE C.V.	XERV	19
256	TAMPS.	MATAMOROS	CONCESIÓN	TELEVISORA DE OCCIDENTE, S.A DE C.V.	XHAB	30
257	TAMPS.	SANTA ROSA	CONCESIÓN	TELEVIMEX, S.A. DE C.V.	XHTAM	28
258	TAMPS.	SAN FERNANDO	CONCESIÓN	TELEVISION AZTECA, S.A. DE C.V.	XHFET	21
259	TAMPS.	SOTO LA MARINA	CONCESIÓN	TELEVISION AZTECA, S.A. DE C.V.	XHHP	28
260	TAMPS.	TAMPICO	CONCESIÓN	CANALES DE TELEVISIÓN POPULARES, S.A. DE C.V.	XHD	43
261	TAMPS.	TAMPICO	PERMISO	ORGANISMO PROMOTOR DE MEDIOS AUDIOVISUALES	XHOPTA	35
262	TAMPS.	TAMPICO	CONCESIÓN	MULTIMEDIOS TELEVISION, S.A. DE C.V.	XHTAO	47
263	TAMPS.	TAMPICO	CONCESIÓN	TELEVISION AZTECA, S.A. DE C.V.	XHTAU	21
264	TAMPS.	TAMPICO	CONCESIÓN	RADIOTELEVISORA DE MEXICO NORTE, S.A. DE C.V.	XHTPZ	39
265	TAMPS.	TAMPICO	CONCESIÓN	TELEVISION AZTECA, S.A. DE C.V.	XHWT	29

No.	Estado	Localidad	Tipo	Titular	Distintivo	Canal
266	VER.	CERRO AZUL	CONCESIÓN	TELEVISION AZTECA, S.A. DE C.V.	XHAZL	32
267	VER.	COATZACOALCOS	CONCESIÓN	TELEVISION AZTECA, S.A. DE C.V.	XHBE	43
268	VER.	COATZACOALCOS	CONCESIÓN	RADIOTELEVISORA DE MEXICO NORTE, S.A. DE C.V.	XHCOV	27
269	VER.	COATZACOALCOS	CONCESIÓN	TELEVISION AZTECA, S.A. DE C.V.	XHCTZ	45
270	VER.	COATZACOALCOS	CONCESIÓN	CANALES DE TELEVISION POPULARES, S.A. DE C.V.	XHCV	24
271	VER.	COATZACOALCOS	PERMISO	ORGANISMO PROMOTOR DE MEDIOS AUDIOVISUALES	XHOPCA	46
272	VER.	VERACRUZ	CONCESIÓN	TELEVIMEX, S.A. DE C.V.	XHAH	39
273	VER.	VERACRUZ	CONCESIÓN	TELEVIMEX, S.A. DE C.V.	XHAI	41
274	VER.	LAS LAJAS	CONCESIÓN	TELEVIMEX, S.A. DE C.V.	XHAJ	49
275	VER.	LAS LAJAS	CONCESIÓN	RADIOTELEVISORA DE MEXICO NORTE, S.A. DE C.V.	XHCLV	45
276	VER.	LAS LAJAS	PERMISO	GOBIERNO DEL ESTADO DE VERACRUZ	XHGV	50
277	VER.	PEROTE	CONCESIÓN	TELEVISIÓN AZTECA, S.A. DE C.V.	XHCPE	33
278	VER.	PEROTE	CONCESIÓN	TELEVISIÓN AZTECA, S.A. DE C.V.	XHIC	31
279	VER.	SANTIAGO TUXTLA	CONCESIÓN	TELEVISION AZTECA, S.A. DE C.V.	XHSTE	32
280	VER.	SANTIAGO TUXTLA	CONCESIÓN	TELEVISION AZTECA, S.A. DE C.V.	XHSTV	33
281	VER.	VERACRUZ	CONCESIÓN	TELEVISION DE PUEBLA, S.A. DE C.V.	XHFM	24
282	VER.	XALAPA	PERMISO	ORGANISMO PROMOTOR DE MEDIOS AUDIOVISUALES	XHOPXA	35
283	YUC.	MERIDA	CONCESIÓN	TELEVISION AZTECA, S.A. DE C.V.	XHDH	31
284	YUC.	MERIDA	CONCESIÓN	RADIOTELEVISORA DE MEXICO NORTE, S.A. DE C.V.	XHMEN	35
285	YUC.	MERIDA	CONCESIÓN	TELEVISION AZTECA, S.A. DE C.V.	XHMEY	33
286	YUC.	MERIDA	PERMISO	ORGANISMO PROMOTOR DE MEDIOS AUDIOVISUALES	XHOPME	23
287	YUC.	MERIDA	CONCESIÓN	TELEVISORA PENINSULAR, S.A. DE C.V.	XHTP	39
288	YUC.	VALLADOLID	CONCESIÓN	TELEVISION AZTECA, S.A. DE C.V.	XHKYU	23
289	YUC.	VALLADOLID	CONCESIÓN	TELEVISION AZTECA, S.A. DE C.V.	XHVAD	24
290	ZAC.	FRESNILLO	CONCESIÓN	TELEVISION AZTECA, S.A. DE C.V.	XHKC	34
291	ZAC.	SOMBRERETE	CONCESIÓN	TELEVISION AZTECA, S.A. DE C.V.	XHCPZ	27
292	ZAC.	ZACATECAS	CONCESIÓN	TELEVIMEX, S.A. DE C.V.	XHBQ	43
293	ZAC.	ZACATECAS	CONCESIÓN	TELEVISION AZTECA, S.A. DE C.V.	XHIV	48
294	ZAC.	ZACATECAS	CONCESIÓN	TELEVISION AZTECA, S.A. DE C.V.	XHLVZ	46
295	ZAC.	ZACATECAS	CONCESIÓN	RADIOTELEVISORA DE MEXICO NORTE, S.A. DE C.V.	XHZAT	41

\* Canal transitado a la TDT

**Anexo 2.- Estaciones de televisión permisionadas para su operación con formato digital.**

No.	Estado	Localidad	Tipo	Titular	Distintivo	Canal
1	AGS.	AGUASCALIENTES	PERMISO	ORGANISMO PROMOTOR DE MEDIOS AUDIOVISUALES	XHOPAG	47
2	CAMP.	CAMPECHE	PERMISO	ORGANISMO PROMOTOR DE MEDIOS AUDIOVISUALES	XHOPCC	32
3	CHIS.	SAN CRISTOBAL DE LAS CASAS	PERMISO	ORGANISMO PROMOTOR DE MEDIOS AUDIOVISUALES	XHOPSC	51
4	CHIS.	TUXTLA GUTIERREZ	PERMISO	ORGANISMO PROMOTOR DE MEDIOS AUDIOVISUALES	XHOPTC	31
5	COL.	COLIMA	PERMISO	ORGANISMO PROMOTOR DE MEDIOS AUDIOVISUALES	XHOPCO	41
6	D.F.	MÉXICO	PERMISO	GOBIERNO DEL DISTRITO FEDERAL	XHCDM	21
7	D.F.	MÉXICO	PERMISO	CONGRESO GENERAL DE LOS ESTADOS UNIDOS MEXICANOS	XHHCU	45
8	D.F.	MÉXICO	PERMISO	ORGANISMO PROMOTOR DE MEDIOS AUDIOVISUALES	XHOPMA	30
9	D.F.	MÉXICO	PERMISO	UNIVERSIDAD NACIONAL AUTÓNOMA DE MÉXICO	XHUNAM	20
10	DGO.	DURANGO	PERMISO	UNIVERSIDAD JUAREZ DEL ESTADO DE DURANGO	XHUJED	48
11	MEX.	TOLUCA	PERMISO	ORGANISMO PROMOTOR DE MEDIOS AUDIOVISUALES	XHOPEM	30
12	MICH.	URUAPAN	PERMISO	ORGANISMO PROMOTOR DE MEDIOS AUDIOVISUALES	XHOPUM	44
13	QRO.	QUERETARO	PERMISO	ORGANISMO PROMOTOR DE MEDIOS AUDIOVISUALES	XHOPMQ	30
14	QRO.	QUERETARO	PERMISO	SISTEMA ESTATAL DE COMUNICACIÓN CULTURAL Y EDUCATIVA DEL GOBIERNO DE QUERETARO	XHSECE	50
15	SIN.	MAZATLAN	PERMISO	ORGANISMO PROMOTOR DE MEDIOS AUDIOVISUALES	XHOPMS	41
16	SON.	CD. OBREGON	PERMISO	ORGANISMO PROMOTOR DE MEDIOS AUDIOVISUALES	XHOPOS	31
17	TAB.	VILLAHERMOSA	PERMISO	ORGANISMO PROMOTOR DE MEDIOS AUDIOVISUALES	XHOPVT	38
18	ZAC.	ZACATECAS	PERMISO	ORGANISMO PROMOTOR DE MEDIOS AUDIOVISUALES	XHOPZC	47

### Anexo 3.- Comparativo de canales digitales vs analógicos por localidad

No	Población	Canales TDT	Canales Analógicos	Proporción porcentual	Fecha de apagado
1	ACAPULCO	3	6	50.00%	2015
2	AGUASCALIENTES	2	5	40.00%	2015
3	ALTZOMONI	3	3	100.00%	2014
4	CD. JUAREZ	7	7	100.00%	2013
5	CD. OBREGON	1	5	20.00%	2015
6	CD. VICTORIA	1	6	16.67%	2015
7	CELAYA	3	5	60.00%	2014
8	COATZACOALCOS	3	7	42.86%	2015
9	CUERNAVACA	3	5	60.00%	2014
10	CULIACAN	2	6	33.33%	2015
11	DURANGO	1	9	11.11%	2015
12	GUADALAJARA	8	9	88.89%	2014
13	HERMOSILLO	1	9	11.11%	2015
14	HUAJUAPAN DE LEON	1	5	20.00%	2015
15	JOCOTITLAN	6	5	120.00%	2014
16	LEON	6	6	100.00%	2014
17	LOS MOCHIS	1	5	20.00%	2015
18	MATAMOROS	5	4	125.00%	2013
19	MAZATLAN	1	5	20.00%	2015
20	MERIDA	5	7	71.43%	2014
21	MEXICALI	7	6	116.67%	2013
22	MÉXICO	14	11	127.27%	2014
23	MONTERREY	9	10	90.00%	2013
24	MORELIA	1	5	20.00%	2015
25	NUEVO LAREDO	5	6	83.33%	2013
26	OAXACA	1	7	14.29%	2015
27	PEROTE	2	2	100.00%	2014
28	PUEBLA	4	5	80.00%	2014
29	QUERETARO	6	5	120.00%	2014
30	REYNOSA	3	1	300.00%	2013
31	SABINAS HIDALGO	1	2	50.00%	2015
32	TAMPICO	4	8	50.00%	2015
33	TAPACHULA	1	7	14.29%	2015
34	TECATE	1	1	100.00%	2013
35	TIJUANA	8	8	100.00%	2013
36	TORREON	6	5	120.00%	2014
37	URUAPAN	1	3	33.33%	2015

No	Población	Canales TDT	Canales Analógicos	Proporción porcentual	Fecha de apagado
38	VERACRUZ	6	2	300.00%	2014
39	VILLAHERMOSA	1	6	16.67%	2014
40	ZACATECAS	2	5	40.00%	2015

#### Anexo 4.- Estaciones con compromiso de transición durante 2013.

No.	Estado	Localidad	Tipo	Distintivo	Canal	Potencia Radiada Aparente (Kw)	Estado Funcional	Fecha de apagón
1	B.C.	MEXICALI	CONCESIÓN	XHAQ	28	65.67	En operación	2013
2	B.C.	MEXICALI	CONCESIÓN	XHBC	47	200.00	En operación	2013
3	B.C.	MEXICALI	CONCESIÓN	XHBM	34	180.00	En operación	2013
4	B.C.	MEXICALI	CONCESIÓN	XHEXT	25	66.22	En operación	2013
5	B.C.	MEXICALI	CONCESIÓN	XHILA	46	24.10	En operación	2013
6	B.C.	MEXICALI	CONCESIÓN	XHMEE	45	200.00	En operación	2013
7	B.C.	MEXICALI	CONCESIÓN	XHMEX	44	200.00	En operación	2013
8	B.C.	TECATE	CONCESIÓN	XHDTV	47	300.00	En operación	2013
9	B.C.	TIJUANA	CONCESIÓN	XETV	23	402.80	En operación	2013
10	B.C.	TIJUANA	CONCESIÓN	XEWT	32	90.00	En operación	2013
11	B.C.	TIJUANA	CONCESIÓN	XHAS	34	400.00	En operación	2013
12	B.C.	TIJUANA	CONCESIÓN	XHJK	28	49.30	En operación	2013
13	B.C.	TIJUANA	CONCESIÓN	XHTIT	29	49.30	En operación	2013
14	B.C.	TIJUANA	PERMISO	XHTJB	46	78.96	En operación	2013
15	B.C.	TIJUANA	CONCESIÓN	XHUAA	22	200.00	En operación	2013
16	B.C.	TIJUANA	CONCESIÓN	XHBJ	44	75.00	En operación	2013
17	CHIH.	CD. JUAREZ	CONCESIÓN	XEJ	50	10.00	En operación	2013
18	CHIH.	CD. JUAREZ	CONCESIÓN	XEPM	29	200.00	En operación	2013
19	CHIH.	CD. JUAREZ	CONCESIÓN	XHCJE	34	52.10	En operación	2013
20	CHIH.	CD. JUAREZ	CONCESIÓN	XHCJH	36	52.00	En operación	2013
21	CHIH.	CD. JUAREZ	CONCESIÓN	XHIJ	45	20.21	En operación	2013
22	CHIH.	CD. JUAREZ	CONCESIÓN	XHJCI	41	50.00	En operación	2013
23	CHIH.	CD. JUAREZ	CONCESIÓN	XHJUB	33	50.00	En operación	2013
24	N.L.	MONTERREY	CONCESIÓN	XHCNL	48	200.00	En operación	2013
25	N.L.	MONTERREY	CONCESIÓN	XEFB	45	45.00	En operación	2013
26	N.L.	MONTERREY	CONCESIÓN	XET	31	200.00	En operación	2013
27	N.L.	MONTERREY	CONCESIÓN	XHAW	25	50.00	En operación	2013
28	N.L.	MONTERREY	CONCESIÓN	XHFN	43	90.69	En operación	2013
29	N.L.	MONTERREY	CONCESIÓN	XHMOY	44	45.00	En operación	2013
30	N.L.	MONTERREY	PERMISO	XHOPMT	51	35.53	En operación	2013
31	N.L.	MONTERREY	CONCESIÓN	XHWX	39	91.10	En operación	2013
32	N.L.	MONTERREY	CONCESIÓN	XHX	23	200.00	En operación	2013
33	N.L.	MONTERREY	PERMISO	XHMNL	28	2525.00	En proceso de refrendo	2013
34	N.L.	MONTERREY	PERMISO	XHMNU	53	500.00	En proceso de refrendo	2013

No.	Estado	Localidad	Tipo	Distintivo	Canal	Potencia Radiada Aparente (Kw)	Estado Funcional	Fecha de apagón
35	TAMPS.	MATAMOROS	CONCESIÓN	XHMTA	12	21.36	En operación	2013
36	TAMPS.	MATAMOROS	CONCESIÓN	XHOR	33	62.64	En operación	2013
37	TAMPS.	MATAMOROS	CONCESIÓN	XHRIO	26	250.00	En operación	2013
38	TAMPS.	MATAMOROS	CONCESIÓN	XHVTV	51	78.50	En operación	2013
39	TAMPS.	NUEVO LAREDO	CONCESIÓN	XHBR	25	200.00	En operación	2013
40	TAMPS.	NUEVO LAREDO	CONCESIÓN	XHLAR	38	200.00	En operación	2013
41	TAMPS.	NUEVO LAREDO	CONCESIÓN	XHLAT	51	34.11	En operación	2013
42	TAMPS.	NUEVO LAREDO	CONCESIÓN	XHLNA	50	34.13	En operación	2013
43	TAMPS.	NUEVO LAREDO	CONCESIÓN	XHNAT	32	54.34	En operación	2013
44	TAMPS.	REYNOSA	CONCESIÓN	XHREY	36	22.62	En operación	2013
45	TAMPS.	REYNOSA	CONCESIÓN	XERV	19	300.00	En operación	2013
46	TAMPS.	REYNOSA	CONCESIÓN	XHTAM	28	44.00	En operación	2013
47	TAMPS.	MATAMOROS	CONCESIÓN	XHAB	30	300.00	En operación	2013
48	TAMPS.	NUEVO LAREDO	CONCESIÓN	XEFE	17	58.30	En proceso de instalación	2013

## Anexo 5. Cobertura poblacional de las estaciones de TDT en operación.

No	Población	Estado	Distintivo	Canal	P.R.A. (Potencia Radiada Aparente, kW)	Cobertura poblacional	Porcentaje respecto el total nacional
1	AGUASCALIENTES	AGS.	XHAG	35	20	1,071,571	0.954%
2	AGUASCALIENTES	AGS.	XHAGU	32	20	1,071,822	0.954%
3	MEXICALI	B.C.	XHAQ	28	65.67	804,365	0.716%
4	MEXICALI	B.C.	XHBC	47	200	861,867	0.767%
5	MEXICALI	B.C.	XHBM	34	180	860,495	0.766%
6	MEXICALI	B.C.	XHEXT	25	66.22	804,337	0.716%
7	MEXICALI	B.C.	XHILA	46	107.49	805,962	0.717%
8	MEXICALI	B.C.	XHMEE	45	200	861,855	0.767%
9	MEXICALI	B.C.	XHMEX	44	200	860,898	0.766%
10	TECATE	B.C.	XHDTV	47	300	1,411,249	1.256%
11	TIJUANA	B.C.	XETV	23	402.8	1,498,598	1.334%
12	TIJUANA	B.C.	XEWT	32	90	1,481,915	1.319%
13	TIJUANA	B.C.	XHAS	34	400	1,451,312	1.292%
14	TIJUANA	B.C.	XHBJ	44	75	1,304,136	1.161%
15	TIJUANA	B.C.	XHJK	28	49.3	1,334,259	1.188%
16	TIJUANA	B.C.	XHTIT	29	49.3	1,334,523	1.188%
17	TIJUANA	B.C.	XHTJB	46	78.96	1,505,421	1.340%
18	TIJUANA	B.C.	XHUAA	22	200	1,499,251	1.335%
19	CD. JUAREZ	CHIH.	XEJ	50	10	1,341,399	1.194%
20	CD. JUAREZ	CHIH.	XEPM	29	200	1,338,508	1.192%
21	CD. JUAREZ	CHIH.	XHCJE	34	52.1	1,342,756	1.195%
22	CD. JUAREZ	CHIH.	XHCJH	36	52	1,342,756	1.195%
23	CD. JUAREZ	CHIH.	XHIJ	45	20.212	1,328,768	1.183%
24	CD. JUAREZ	CHIH.	XHJCI	41	50	1,336,261	1.190%
25	CD. JUAREZ	CHIH.	XHJUB	33	50	1,336,261	1.190%
26	TAPACHULA	CHIS.	XHOPTP	42	7.39	430,883	0.384%
27	TORREON	COAH.	XELN	35	18	1,039,969	0.926%
28	TORREON	COAH.	XHGDP	39	188.17	1,298,566	1.156%
29	TORREON	COAH.	XHOAH	23	21.5	1,282,980	1.142%
30	TORREON	COAH.	XHO	46	125	1,252,923	1.115%
31	TORREON	COAH.	XHTOB	47	125	1,254,494	1.117%
32	TORREON	COAH.	XHGZP	43	187.38	1,298,561	1.156%
33	MÉXICO	D.F.	XEIMT	23	116.49	15,122,293	13.462%
34	MÉXICO	D.F.	XEIPN	33	104.05	15,598,414	13.885%
35	MÉXICO	D.F.	XEQ	44	270	17,458,036	15.541%
36	MÉXICO	D.F.	XEW	48	270	17,454,204	15.537%



No	Población	Estado	Distintivo	Canal	P.R.A. (Potencia Radiada Aparente, kW)	Cobertura poblacional	Porcentaje respecto al total nacional
37	MÉXICO	D.F.	XHCDM	21	133.57	13,941,441	12.410%
38	MÉXICO	D.F.	XHDF	25	63.92	15,048,576	13.396%
39	MÉXICO	D.F.	XHGC	50	270	17,447,504	15.531%
40	MÉXICO	D.F.	XHIMT	24	64	15,047,984	13.395%
41	MÉXICO	D.F.	XHOPMA	30	116.26	15,777,682	14.045%
42	MÉXICO	D.F.	XHTRES	27	71.4	15,347,589	13.662%
43	MÉXICO	D.F.	XHTVM	26	71.4	14,833,850	13.205%
44	MÉXICO	D.F.	XHTV	49	270	17,447,513	15.531%
45	MÉXICO	D.F.	XHUNAM	20	0.2	813,726	0.724%
46	DURANGO	DGO.	XHA	36	16.58	1,451,312	1.292%
47	ACAPULCO	GRO.	XHACZ	22	15	708,945	0.631%
48	ACAPULCO	GRO.	XHAL	23	15	708,945	0.631%
49	ACAPULCO	GRO.	XHAP	32	15	708,933	0.631%
50	CELAYA	GTO.	XHCCG	41	99.33	2,903,317	2.584%
51	CELAYA	GTO.	XHMAS	33	100.27	4,246,976	3.781%
52	CELAYA	GTO.	XHOPCE	20	14.74	2,921,291	2.600%
53	LEON	GTO.	XHLEG	47	16	27,389	0.024%
54	LEON	GTO.	XHLEJ	24	70	1,654,421	1.473%
55	LEON	GTO.	XHLGG	31	21.5	2,152,396	1.916%
56	LEON	GTO.	XHLGT	27	70	1,652,281	1.471%
57	LEON	GTO.	XHL	23	70	1,657,023	1.475%
58	LEON	GTO.	XHOPLA	34	39.02	1,610,103	1.433%
59	GUADALAJARA	JAL.	XEDK	35	38	4,355,859	3.878%
60	GUADALAJARA	JAL.	XEWO	26	150	4,430,876	3.944%
61	GUADALAJARA	JAL.	XHGA	24	150	4,431,210	3.945%
62	GUADALAJARA	JAL.	XHG	29	150	4,430,865	3.944%
63	GUADALAJARA	JAL.	XHGUE	22	150	4,425,932	3.940%
64	GUADALAJARA	JAL.	XHJAL	33	109.19	4,380,896	3.900%
65	GUADALAJARA	JAL.	XHOPGA	43	29.95	4,307,819	3.835%
66	GUADALAJARA	JAL.	XHSFJ	31	109.44	4,380,896	3.900%
67	ALTZOMONI	MEX.	XEX	42	45	2,561,783	2.280%
68	ALTZOMONI	MEX.	XHATZ	47	45	2,557,887	2.277%
69	ALTZOMONI	MEX.	XHTM	36	45	2,564,481	2.283%
70	CERRO PICO TRES PADRES	MEX.	XHPTP	41	400	19,250,880	17.137%
71	JOCOTITLAN	MEX.	XHGEM	51	250	2,237,972	1.992%
72	JOCOTITLAN	MEX.	XHLUC	35	92.02	2,565,959	2.284%
73	JOCOTITLAN	MEX.	XHTOK	43	45	1,864,711	1.660%
74	JOCOTITLAN	MEX.	XHTOL	39	45	1,864,711	1.660%

No	Población	Estado	Distintivo	Canal	P.R.A. (Potencia Radiada Aparente, kW)	Cobertura poblacional	Porcentaje respecto al total nacional
75	JOCOTITLAN	MEX.	XHXEM	27	92.8	2,594,601	2.310%
76	TOLUCA	MEX.	XHOPEM	30	168.68	2,107,681	1.876%
77	MORELIA	MICH.	XHOPMO	44	10.93	752,487	0.670%
78	URUAPAN	MICH.	XHBG	27	250	118,700	0.106%
79	CUERNAVACA	MOR.	XHCUM	38	20	898,162	0.800%
80	CUERNAVACA	MOR.	XHCUR	27	239.83	1,652,832	1.471%
81	CUERNAVACA	MOR.	XHCUV	43	238.21	1,628,625	1.450%
82	MONTERREY	N.L.	XHCNL	48	200	476,137	0.424%
83	MONTERREY	N.L.	XEFB	45	45	468,378	0.417%
84	MONTERREY	N.L.	XET	31	200	516,764	0.460%
85	MONTERREY	N.L.	XHAW	25	105	3,740,745	3.330%
86	MONTERREY	N.L.	XHFN	43	90.687	3,739,552	3.329%
87	MONTERREY	N.L.	XHMOY	44	45	468,514	0.417%
88	MONTERREY	N.L.	XHOPMT	51	35.53	3,738,097	3.328%
89	MONTERREY	N.L.	XHWX	39	91.1	3,740,565	3.330%
90	MONTERREY	N.L.	XHX	23	200	472,464	0.421%
91	SABINAS HIDALGO	N.L.	XHSAW	21	6.675	35,357	0.031%
92	HUAJUAPAN DE LEON	OAX.	XHHLO	31	16	65,195	0.058%
93	OAXACA	OAX.	XHOPOA	35	18.14	661,877	0.589%
94	PUEBLA	PUE.	XHOPPA	30	31.94	2,878,601	2.562%
95	PUEBLA	PUE.	XHP	29	95	2,834,479	2.523%
96	PUEBLA	PUE.	XHPUR	24	53.51	2,672,344	2.379%
97	PUEBLA	PUE.	XHTEM	27	53.32	2,672,327	2.379%
98	QUERETARO	QRO.	XEZ	29	45	2,003,596	1.784%
99	QUERETARO	QRO.	XHQZ	40	45	1,997,372	1.778%
100	QUERETARO	QRO.	XHQUE	34	298.85	2,180,143	1.941%
101	QUERETARO	QRO.	XHQUR	26	301.07	2,188,028	1.948%
102	QUERETARO	QRO.	XHZ	32	45	2,040,967	1.817%
103	QUERETARO	QRO.	XHOPMQ	30	11.28	1,800,315	1.603%
104	CULIACAN	SIN.	XHCUI	24	15	879,368	0.783%
105	CULIACAN	SIN.	XHQ	30	120	905,070	0.806%
106	LOS MOCHIS	SIN.	XHBS	25	15	518,437	0.462%
107	MAZATLAN	SIN.	XHMZ	23	100	427,190	0.380%
108	CD. OBREGON	SON.	XHI	32	125	765,130	0.681%
109	HERMOSILLO	SON.	XHOPHA	27	43.8	769,149	0.685%
110	VILLAHERMOSA	TAB.	XHVIZ	32	125	1,440,149	1.282%
111	CD. VICTORIA	TAMPS.	XHVTU	50	20	340,317	0.303%

No	Población	Estado	Distintivo	Canal	P.R.A. (Potencia Radiada Aparente, kW)	Cobertura poblacional	Porcentaje respecto al total nacional
112	MATAMOROS	TAMPS.	XHMTA	12	21.36	469,425	0.418%
113	MATAMOROS	TAMPS.	XHOR	33	62.64	485,662	0.432%
114	MATAMOROS	TAMPS.	XHRIO	26	250	201,875	0.180%
115	MATAMOROS	TAMPS.	XHVTV	51	78.5	1,260,993	1.123%
116	NUEVO LAREDO	TAMPS.	XHBR	25	200	384,622	0.342%
117	NUEVO LAREDO	TAMPS.	XHLAR	38	200	384,594	0.342%
118	NUEVO LAREDO	TAMPS.	XHLAT	51	34.11	383,960	0.342%
119	NUEVO LAREDO	TAMPS.	XHLNA	50	34.13	383,960	0.342%
120	NUEVO LAREDO	TAMPS.	XHNAT	32	54.34	384,043	0.342%
121	REYNOSA	TAMPS.	XHREY	36	22.62	728,632	0.649%
122	REYNOSA	TAMPS.	XERV	19	300	1,268,822	1.129%
123	MATAMOROS	TAMPS.	XHAB	30	300	1,269,385	1.130%
124	SANTA ROSA	TAMPS.	XHTAM	28	44	1,259,790	1.121%
125	TAMPICO	TAMPS.	XHD	43	180	913,262	0.813%
126	TAMPICO	TAMPS.	XHOPTA	35	20.42	807,368	0.719%
127	TAMPICO	TAMPS.	XHTAO	47	12.5	762,070	0.678%
128	TAMPICO	TAMPS.	XHTPZ	39	50	881,304	0.785%
129	COATZACOALCOS	VER.	XHCOV	27	15	622,378	0.554%
130	COATZACOALCOS	VER.	XHCV	24	15	622,837	0.554%
131	COATZACOALCOS	VER.	XHOPCA	46	20.51	667,862	0.595%
132	VERACRUZ	VER.	XHAH	39	45	885,703	0.788%
133	VERACRUZ	VER.	XHAI	41	45	885,703	0.788%
134	LAS LAJAS	VER.	XHAJ	49	430	2,212,290	1.969%
135	LAS LAJAS	VER.	XHCLV	45	430	885,953	0.789%
136	PEROTE	VER.	XHCPE	33	239.16	3,667,120	3.264%
137	PEROTE	VER.	XHIC	31	239.46	3,797,549	3.381%
138	VERACRUZ	VER.	XHFM	24	45	885,946	0.789%
139	XALAPA	VER.	XHOPXA	35	64.35	2,326,472	2.071%
140	MERIDA	YUC.	XHDH	31	97.952	1,251,759	1.114%
141	MERIDA	YUC.	XHMEN	35	125	1,272,554	1.133%
142	MERIDA	YUC.	XHMEY	33	97.708	1,251,159	1.114%
143	MERIDA	YUC.	XHOPME	23	33.6	1,170,859	1.042%
144	MERIDA	YUC.	XHTP	39	125	1,277,467	1.137%
145	ZACATECAS	ZAC.	XHBQ	43	15	433,130	0.386%
146	ZACATECAS	ZAC.	XHZAT	41	15	433,133	0.386%

\*Con datos del Censo de Población y Vivienda INEGI-2010.

**Anexo 6.- Estaciones de las que se ha tomado nota de su interés en contar con multiprogramación.**

No.	Distintivo	Canal	Concesionario/Permisionario	Localidad
1	XHAGU	32	Radiotelevisora de México Norte, S.A. de C.V.	Aguascalientes, Ags.
2	XHOPAG	47	Organismo Promotor de Medios Audiovisuales	Aguascalientes, Ags.
3	XHCJE	34	Televisión Azteca, S.A. de C.V.	Cd. Juárez, Chih.
4	XEJ-TDT	50	Televisión de la Frontera, S.A.	Cd. Juárez, Chih.
5	XHIJ	45	Televisora Nacional, S.A. de C.V.	Cd. Juárez, Chih.
6	XHIJ-TDT	45	Arnoldo Cabada de La O.	Cd. Juárez, Chih.
7	XHI	32	Televisora del Yaqui, S.A. de C.V.	Cd. Obregón, Son.
8	XHVTU	50	Multimedios Televisión S.A. de C.V.	Cd. Victoria, Tamps.
9	XHMAS	33	Televisión Azteca, S.A. de C.V.	Celaya, Gto.
10	XHOPCE	20	Organismo Promotor de Medios Audiovisuales	Celaya, Gto.
11	XHOPCA	46	Organismo Promotor de Medios Audiovisuales	Coatzacoalcos, Ver.
12	XHCUR	27	Televisión Azteca, S.A. de C.V.	Cuernavaca, Mor.
13	XHQ	30	T.V. de Culiacán, S.A. de C.V.	Culiacán, Sin.
14	XHJAL	33	Televisión Azteca, S.A. de C.V.	Guadalajara, Jal.
15	XHOPGA	43	Organismo Promotor de Medios Audiovisuales	Guadalajara, Jal.
16	XHOPHA	27	Organismo Promotor de Medios Audiovisuales	Hermosillo, Son.
17	XHOPXA	35	Organismo Promotor de Medios Audiovisuales	Las Lajas, Ver.
18	XHLGG	31	Multimedios Televisión S.A. de C.V.	León, Gto.
19	XHOPLA	34	Organismo Promotor de Medios Audiovisuales	León, Gto.
20	XHMTA	12	Televisión Azteca, S.A. de C.V.	Matamoros, Tamps.
21	XHVTV	51	Televisión Digital, S.A. de C.V.	Matamoros, Tamps.
22	XHMZ	23	Televisión del Pacífico, S.A. de C.V.	Mazatlán, Sin.
23	XHDH	31	Televisión Azteca, S.A. de C.V.	Merida, Yuc.
24	XHOPME	23	Organismo Promotor de Medios Audiovisuales	Merida, Yuc.
25	XHAQ	28	Televisión Azteca, S.A. de C.V.	Mexicali, B.C.
26	XHILA	46	Intermedia y Asociados de Mexicali, S.A. de C.V.	Mexicali, B.C.
27	XHDF-TDT	25	Televisión Azteca, S.A. de C.V.	México, D.F.
28	XHIMT-TDT	24	Televisión Azteca, S.A. de C.V.	México, D.F.
29	XEIMT	23	Televisión Metropolitana, S.A. de C.V.	México, D.F.
30	XEIPN	33	Instituto Politécnico Nacional	México, D.F.
31	XEQ	44	Televimex, S.A. de C.V.	México, D.F.
32	XEW	48	Televimex, S.A. de C.V.	México, D.F.
33	XHGC	50	Televimex, S.A. de C.V.	México, D.F.
34	XHHCU	45	Congreso de la Unión	México, D.F.
35	XHOPMA	30	Organismo Promotor de Medios Audiovisuales	México, D.F.
36	XHTV	49	Televimex, S.A. de C.V.	México, D.F.
37	XETV	23	Radio Televisión, S.A. de C.V.	Monte San Antonio, Tijuana, B.C.

No.	Distintivo	Canal	Concesionario/Permisionario	Localidad
38	XHAW	25	Televisión Digital, S.A. de C.V.	Monterrey, N.L.
39	XHOPMT	51	Organismo Promotor de Medios Audiovisuales	Monterrey, N.L.
40	XHWX	39	Televisión Azteca, S.A. de C.V.	Monterrey, N.L.
41	XHOPMO	44	Organismo Promotor de Medios Audiovisuales	Morelia, Mich.
42	XHLNA	50	Televisión Azteca, S.A. de C.V.	Nuevo Laredo, Tamps.
43	XHNAT	32	Multimedios Televisión S.A. de C.V.	Nuevo Laredo, Tamps.
44	XHOPOA	35	Organismo Promotor de Medios Audiovisuales	Oaxaca, Oax.
45	XHIC	31	Televisión Azteca, S.A. de C.V.	Perote, Ver.
46	XHOPPA	30	Organismo Promotor de Medios Audiovisuales	Puebla, Pue.
47	XHPUR	24	Televisión Azteca, S.A. de C.V.	Puebla, Pue.
48	XHOPMQ	30	Organismo Promotor de Medios Audiovisuales	Querétaro, Qro.
49	XHQUR	26	Televisión Azteca, S.A. de C.V.	Querétaro, Qro.
50	XHREY	36	Televisión Azteca, S.A. de C.V.	Reynosa, Tamps.
51	XHSAW	21	Televisión Digital, S.A. de C.V.	Sabinas Hidalgo, N.L.
52	XHOPTA	35	Organismo Promotor de Medios Audiovisuales	Tampico, Tamps.
53	XHTAO	47	Multimedios Televisión S.A. de C.V.	Tampico, Tamps.
54	XHOPTP-TDT	42	Organismo Promotor de Medios Audiovisuales	Tapachula, Chis.
55	XHDTV	47	Televisora Alco, S. de R.L. de C.V.	Tecate, B.C.
56	XHAS	34	Tele Nacional, S de R.L. de C.V.	Tijuana, B.C.
57	XHJK	28	Televisión Azteca, S.A. de C.V.	Tijuana, B.C.
58	XHOPEM	30	Organismo Promotor de Medios Audiovisuales	Toluca, Mex.
59	XHXEM	27	Televisión Azteca, S.A. de C.V.	Toluca, Mex.
60	XHGDP	39	Televisión Azteca, S.A. de C.V.	Torreón, Coah.
61	XHOAH	23	Multimedios Televisión S.A. de C.V.	Torreón, Coah.

\* Con base en la información de la Comisión y los reportes del Anexo I de la Política TDT presentados por los concesionarios y permisionarios.