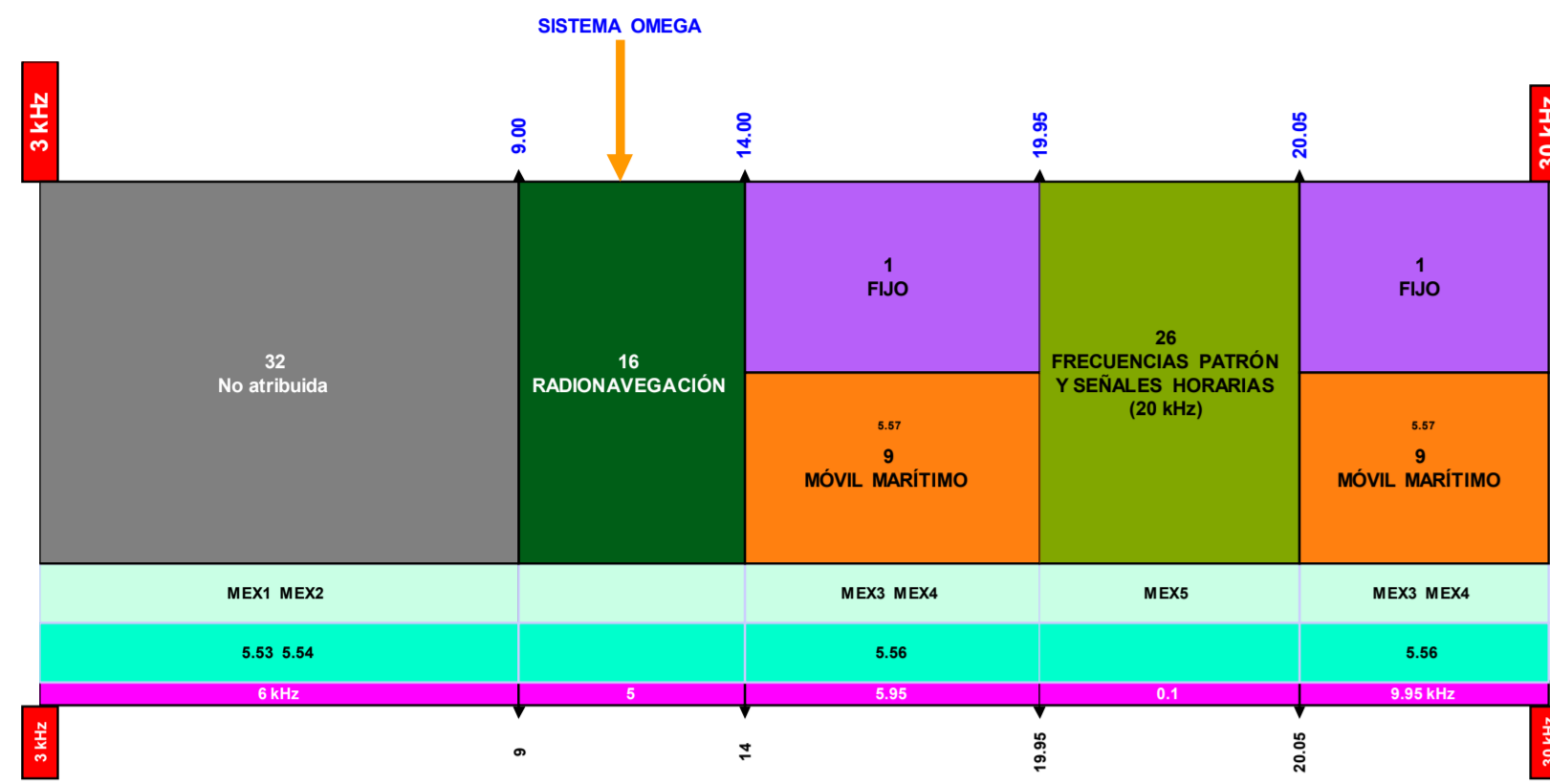


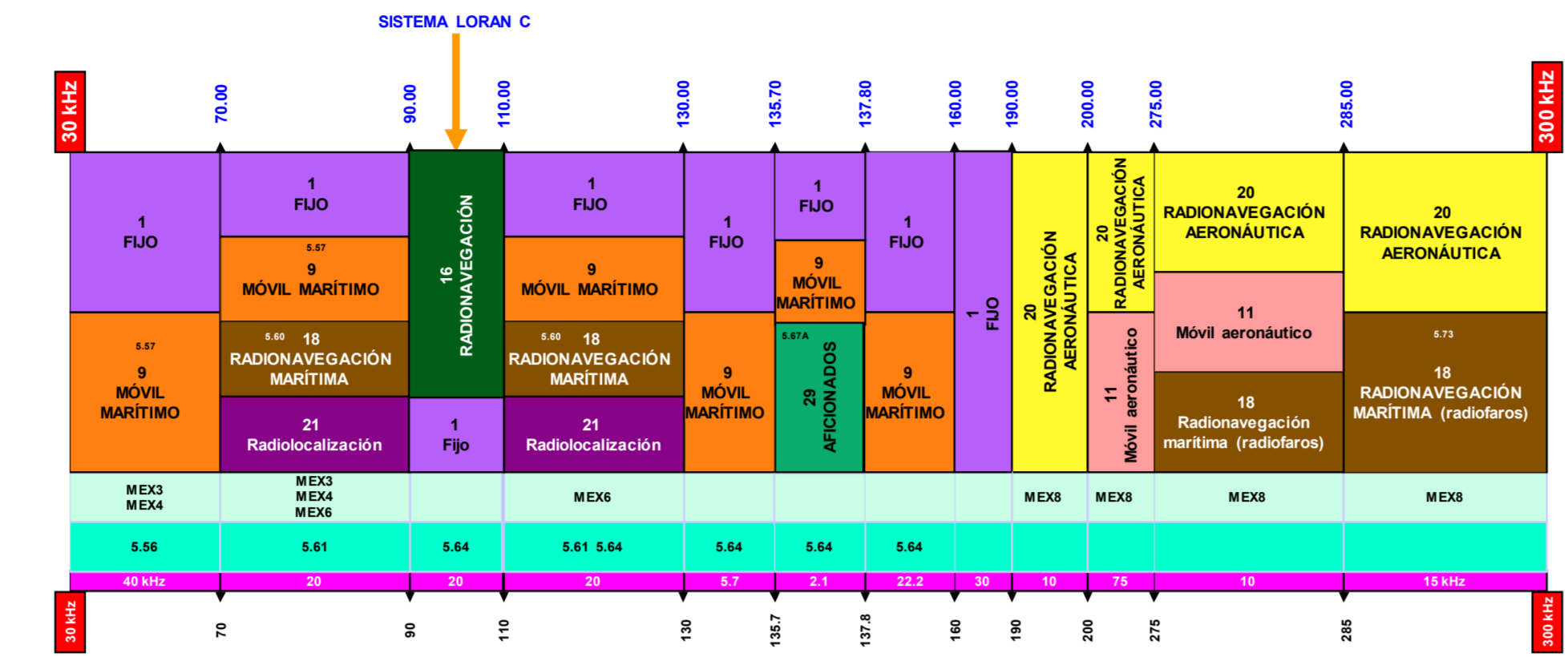
CLASIFICACIÓN DE SERVICIOS

- 1.20 1 FLD
- 1.21 2 FLD POR SATELITE
- 1.22 3 ENTRE SATELITES
- 1.23 4 OPERACIONES ESPACIALES
- 1.24 5 MÓVIL
- 1.25 6 MÓVIL POR SATELITE
- 1.26 7 MÓVIL TERRESTRE
- 1.27 8 MÓVIL TERRESTRE POR SATELITE
- 1.28 9 MÓVIL MARITIMO
- 1.29 10 MÓVIL MARITIMO POR SATELITE
- 1.30 11 MÓVIL AERONAUTICO
- 1.31 12 MÓVIL AERONAUTICO POR SATELITE
- 1.32 13 RADIOFUSION
- 1.33 14 RADIOFUSION POR SATELITE
- 1.41 15 RADIODETERMINACION POR SATELITE
- 1.42 16 RADIONAVEGACION
- 1.43 17 RADIONAVEGACION POR SATELITE
- 1.44 18 RADIONAVEGACION MARITIMA
- 1.45 19 RADIONAVEGACION MARITIMA POR SATELITE
- 1.46 20 RADIONAVEGACION AERONAUTICA
- 1.48 21 RADIOLOCALIZACION
- 1.49 22 RADIOLOCALIZACION POR SATELITE
- 1.50 23 AYUDAS A LA METEOROLOGIA
- 1.51 24 EXPLORACION DE LA TIERRA POR SATELITE
- 1.52 25 METEOROLOGIA POR SATELITE
- 1.53 26 FRECUENCIAS PATRON Y SEÑALES HORARIAS
- 1.54 27 FRECUENCIAS PATRON Y SEÑALES HORARIAS POR SATELITE
- 1.55 28 INVESTIGACION ESPACIAL
- 1.56 29 AFICIONADOS
- 1.57 30 AFICIONADOS POR SATELITE
- 1.58 31 RADIOASTRONOMIA
- 32 No atribuida

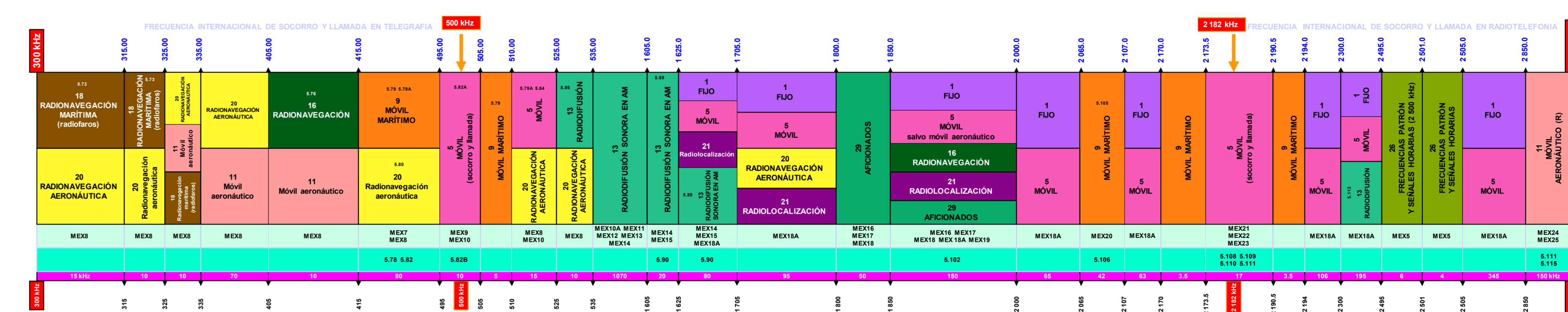
BANDA VLF 3 a 30 kHz -Ondas Miriarmétricas-



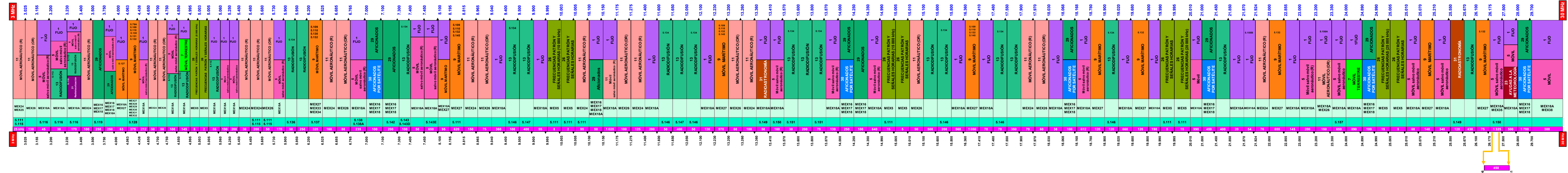
BANDA LF 30 a 300 kHz -Ondas Kilométricas-



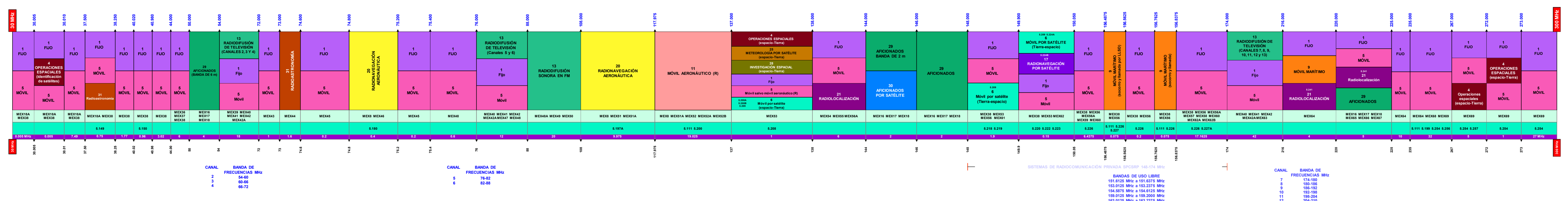
BANDA MF 300 a 3 000 kHz -Ondas Hectométricas-



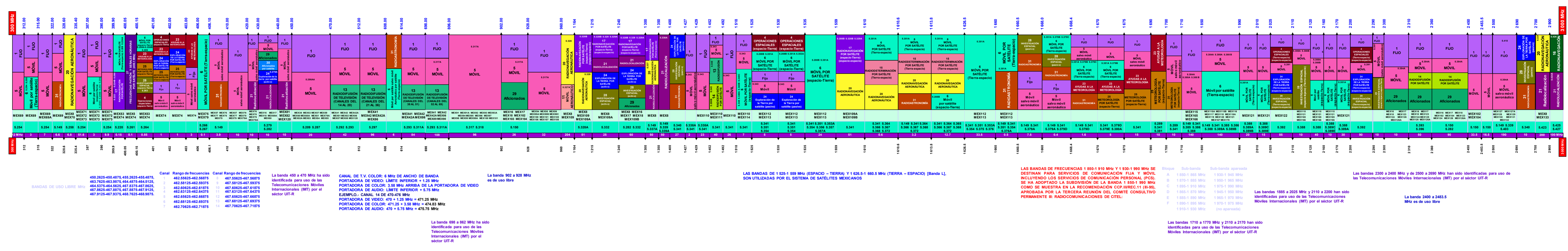
BANDA HF 3 a 30 MHz -Ondas Decamétricas-




BANDA VHF 30 a 300 MHz -Ondas Métricas-



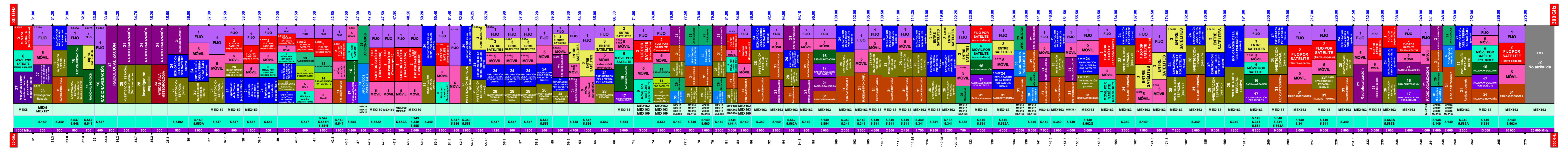
BANDA UHF 300 a 3 000 MHz -Ondas Decimétricas-



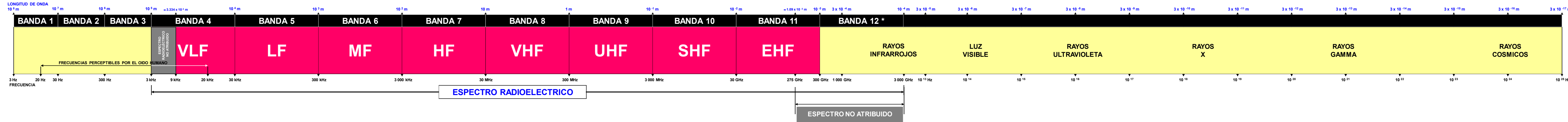
BANDA SHF 3 a 30 GHz -Ondas Centimétricas-



BANDA EHF de 30 a 300 GHz -Ondas Milimétricas-



ESPECTRO ELECTROMAGNETICO



* BANDA 12: ONDAS DECIMILIMÉTRICAS